




2385 m **Cufercalhütte SAC**
La cabane au grand cœur




 ceux qui ont une bonne condition physique passeront partout.

 +1010 m

 -1450 m

 21 km

 5 h

 [Sufers](#) → [Glattenberg](#) → [Cufercalhütte](#)
→ [Pastgaglias](#) → [Andeer](#)

Les gardiens de la cabane ont le sens du détail, comme en témoigne la réserve de bois à l'entrée, faite avec amour. L'endroit idéal pour se reposer les jambes après une grimpette de quelque 1000 mètres de dénivelé. N'hésitez pas à y passer la nuit, car la descente en flow à travers les tourbières et les champs le lendemain n'en sera que plus belle.






Point de départ: arrêt de bus de Sufers.

Arrivée: Andeer, arrêt de bus Posta ou Heilbad.

Ouverture de la cabane aux VTT: de fin juin à début octobre.

Contact: 079 954 65 71, www.cufercalhuetten.ch

Notre conseil:

 Si vous parvenez à résister à la tentation d'aller plonger dans les thermes d'Andeer, poursuivez votre chemin jusqu'à Thusis en empruntant la route impressionnante qui traverse la gorge Viamala:  1,  1,  13 km,  1h30

← On est en Écosse ? Non, à Cufercal!

→ La Poste, toujours fidèle au rendez-vous.

