


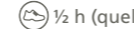








2209 m **Cabane des Violettes CAS**
Une descente aussi belle
que le nom de la cabane

-  
-  
-  ½ h (quelques passages courts)
-  +/- 1230 m
-  28 km
-  5h30

[📍 Gare de Montana](#) → [Cry d'Er](#) → [cabane des Violettes](#) → [Petit Mont Bonvin](#) → [Creux de la Tièche](#) → [gare de Montana](#)

Weisshorn, Mont Blanc, Grand Combin: depuis la terrasse de la cabane, le panorama montagneux époustoufflant et la vue plongeante sur la plaine vous font oublier les remontées mécaniques omniprésentes. Pour accompagner cette vue imprenable, optez pour le hamburger CAS maison. Une chute d'eau impressionnante et une descente sauvage: à partir du Petit Mont Bonvin, l'aventure commence pour de bon!


Point de départ et arrivée:

Gare de Montana, Crans-Montana.

Ouverture de la cabane aux VTT: de début juillet à mi-octobre.

Contact: 027 481 39 19, www.cabanesdesviolettes.ch

← Enfin en pleine nature!
Descente dans le Creux de la Tièche.
→ Enfin rassasié! Gloire au hamburger du CAS!



Variante facile pour la descente:

[📍 Cabane des Violettes](#) → [Les Caves](#) → [Station Les Marolires](#) → [gare de Montana](#).  2  1  1 h

Nos conseils:

Parcours downhill depuis Chesteron (noir) et Cry d'Er (rouge).
Entretien des vélos et infos sur les différents tours:
www.avalancheshop.com.