




Panoramen und Karten des Schweizer Alpen-Club


Die «Artistischen Beilagen» von 1864 bis 1923

Roger Hauri





**Panoramen und Karten
des Schweizer Alpen-Club**



Jahrbuch des



X.A. v. Buri & Jeker.

Alb. Wolch
inv.

Panoramen und Karten des Schweizer Alpen-Club

Die «Artistischen Beilagen» von 1864 bis 1923

Roger Hauri



Herausgegeben vom Schweizer Alpen-Club

Herausgegeben vom Schweizer Alpen-Club
Bibliotheks- und Verlags-Kommission des SAC

Umschlag:
Imfeld, X., Dufourspitze, 1879 (P 72)

Hauri, Roger
Panoramen und Karten
des Schweizer Alpen-Club
Die «Artistischen Beilagen»
von 1864 bis 1923
1. Auflage
Bern: Verlag des Schweizer Alpen-Club, 1997
ISBN 3-85902-169-9

Herstellung:
Druckerei Schüler AG, Biel

© 1997 Verlag des SAC
Alle Rechte beim Schweizer Alpen-Club
Printed in Switzerland
ISBN 3-85902-169-9

Inhaltsverzeichnis

	Seiten
Vorwort von Frau Prof. Dr. Heidi Schelbert	IX - X
Erläuterungen für den Benutzer	XI - XIV
Bibliographie Panoramen und Karten	1 - 89
Verzeichnis der Panoramen sowie der weiteren Standortbestimmungen	90 - 100
Verzeichnis der Karten	101 - 103
Verzeichnis der Profile und Tabellen	104 - 105
Verzeichnis der Werkpläne	106
Ergänzende Angaben (Lit. 1 - 17)	107 - 113
Die Verleger der Jahrbücher SAC	114
Verzeichnis der Künstler	115 - 136
Verzeichnis der lithographischen und übrigen Kunstanstalten	137 - 147

Inhaltsverzeichnis

IX	X	Vorwort von Frau Prof. Dr. Heidi Schelen
XIV	XI	Erläuterungen für den Benutzer
89	I	Historische Zusammenhänge und Karten
100	90	Verzeichnis der Parzellen sowie
103	101	der weiteren Standortbezeichnungen
105	104	Verzeichnis der Karten
106	105	Verzeichnis der Pläne und Tabellen
113	107	Verzeichnis der Wertpläne
114	108	Ergänzende Angaben (I - IV)
115	109	Die Vorleger der Jahrbücher SAC
116	110	Verzeichnis der Literatur
117	111	Verzeichnis der Abkürzungen und
118	112	übrigen Konstanzen

Verlag
 1997
 SAC

DANK

Die Arbeit ist Herrn Dr. Walter Diehl gewidmet.

Für freundliche Unterstützung und für aufwendige Nachforschungen danke ich den folgenden Sektionen SAC und den nachgenannten Institutionen:

Sekt. Bachtel	Herrn Hardy Spiess, Rüti
Sekt. Basel	Herrn Dr. O. Scheidegger, Archivar, Basel
Sekt. Bern	Herrn H. Steiger von der Bibliothekskommission der Sektion
Sekt. Bregaglia	Herrn Marco Bricalli, Vicosoprano
Sekt. Burgdorf	Herrn Werner Senn, Jegenstorf, Präsident der Sektion Burgdorf SAC
Sekt. La Chaux-de-Fonds	Herrn Gilbert Brandt, La Chaux-de-Fonds
Sekt. Les Diablerets	
Sekt. Lägern	Herrn Werner Fässler, Oberrohrdorf
Sekt. Leventina	Herrn Vito Burgener, Bellinzona
Sekt. Pilatus	Frau Elisabeth Stocker, Küssnacht
Sekt. Piz Sol	Herrn Jakob Frigg, Thal (SG)
Sekt. Piz Terri	P. Daniel Schönbächler, Benediktinerabtei Disentis
Sekt. Titlis	Herrn Xaver Theiler, Architekt, Stans
Sekt. Uto	Herrn Dr. Beat Kleiner, Widen, und Frau Käthi von Känel, hilfreiche Bibliothekarin der Sektion
Sekt. Wildhorn	Herrn M. Gerber, Sekretär, Zweisimmen

Archives Cantonales Vaudoises, Herrn Robert Pictet, Chavannes-près-Renens
Bundesamt für Landestopographie, Personaldienst, Herrn M. Balsiger, Bern
Gemeinde Ennetbaden (AG), Einwohnerkontrolle
Gemeindekanzlei Wiesen (GR), Herrn R. Scandella
Handelsregisteramt des Kantons Aargau, Aarau
Handelsregisteramt des Kantons Zürich, Zürich
Registre du commerce et des régimes matrimoniaux, Genève
Zentralbibliothek Luzern, Herrn Paul Hess, Luzern
Zentralbibliothek Zürich, Kartenabteilung, Herrn Dr. H. Höhener, Leiter, und
Herrn Thomas Germann

Zürich, im Dezember 1996

Walter Diehl

Die Arbeit ist Herrn Dr. Walter Fiebel gewidmet.
Für freundliche Unterstützung und für wertvolle Nachforschungen danke ich den folgenden
Sektionen SAC und den nachstehenden Institutionen

- Sekt. Bachtel
- Sekt. Basel
- Sekt. Bern
- Sekt. Bioggio
- Sekt. Burgdorf
- Sekt. La Chaux-de-Fonds
- Sekt. Les Diablerets
- Sekt. Lège
- Sekt. Leventina
- Sekt. Pflanz
- Sekt. Piz Sol
- Sekt. Piz Tair
- Sekt. Tilla
- Sekt. Ujo
- Sekt. Wilthorn
- Herrn Hansy Sperry, Köln
- Herrn Dr. O. Scheidegger, Aarau
- Herrn H. Steiger von der Bibliotheks-Kommission der Sektion
- Herrn Marco Bricalli, Visopiana
- Herrn Walter Senn, Leognan, Präsident der Sektion Burgdorf SAC
- Herrn Gilbert Brandt, La Chaux-de-Fonds
- Herrn Werner Färber, Oberrohrdorf
- Herrn Vito Burgener, Bellinzona
- Frau Elisabeth Sticker, Kössen
- Herrn Jakob Frey, Thal (SG)
- P. Daniel Schönbacher, Besenlenz, Diözese
- Herrn Xaver Theiler, Aarau
- Herrn Dr. Karl Kriener, Wetzikon
- Frau Käthe von Känel, hülfsliche Bibliothekarin der Sektion
- Herrn M. Guber, Sekretär, Zweisimmen
- Archives Cantonal Valais, Herrn Robert Fretet, Chaux-de-Fonds
- Bundesamt für Landestopographie, Personalbüro, Herrn M. Balziger, Bern
- Gemeinde Bünzleren (AG), Einwohnergemeinde
- Gemeindeamt Wissen (GR), Herrn R. Scanzetta
- Handelsregisteramt des Kantons Aargau, Aarau
- Handelsregisteramt des Kantons Zürich, Zürich
- Registre du commerce et des régimes matrimoniaux, Genève
- Zentralbibliothek Luzern, Herrn Paul Herz, Luzern
- Zentralbibliothek Zürich, Kantonsbibliothek, Herrn Dr. H. Höbener, Lättich, und Herrn Thomas Gemann

Zürich, im Dezember 1996

Handwritten signature

VORWORT

Die SAC-Bibliothek, die in der Zentralbibliothek in Zürich Gastrecht genießt, hat vielfältige Aufgaben. Ein wichtiger und vielleicht der bekannteste Bereich ist die moderne Führerliteratur; sie hilft den Mitgliedern bei der Planung und Durchführung der Touren.

Daneben besitzt die SAC-Bibliothek eine Fülle von kulturellen Schätzen; Panoramen und alte Karten sind kostbare Kunstwerke und gleichzeitig wertvolle alpinhistorische Dokumente. Leider wissen die meisten SAC-Mitglieder und auch viele Kunstliebhaber und an der Alpingeschichte Interessierte ausserhalb des Alpen-Clubs zu wenig über den reichhaltigen Bestand an kulturellen Werken. Dank der vorzüglichen Betreuung durch die Zentralbibliothek bleiben die Schätze in ausgezeichneter Qualität erhalten; sie werden aber zu wenig genutzt, deshalb besteht die Gefahr, dass sie "ideell verschimmeln". Als ehemalige Präsidentin der SAC-Bibliothekskommission freut es mich ausserordentlich, dass nun das Werk von Roger Hauri vorliegt, das Abhilfe schaffen kann.

Hauri hat die Jahrbücher des SAC (1864-1923) mit Akribie durchgesehen und mit grosser Fachkenntnis ein lückenloses Verzeichnis der "Artistischen Beilagen" erstellt. Es ist ihm ausserdem gelungen, Transparenz in die Preisentwicklung von 1960 bis 1994 von Panoramen und Karten zu bringen. Dadurch dient sein Werk verschiedenen Benutzerkreisen. SammlerInnen, Bibliotheken, Antiquariate benötigen das Buch, um sich die gewünschte Marktübersicht zu verschaffen. Für alpinhistorisch Interessierte stellt das Verzeichnis der Panoramen und Karten eine Fundgrube zur Geschichte des Bergsteigens dar. Für "gewöhnliche" Bergsteigerinnen und Bergsteiger ist es ganz einfach spannend, die Namen von Alpinpionieren, wie Edmund von Fellenberg oder Gottlieb Studer, im Künstlerverzeichnis zu finden oder Parallelen in der zeitlichen Abfolge der Panoramen und Karten mit der Erschliessungstätigkeit des SAC zu erkennen. Es ist kein Zufall, dass die Excursionskarte für die Tödi- und Claridengruppe und das Panorama von der Porta da Spescha in den "Artistischen Beilagen" von 1864 enthalten sind.

Wer das Werk von Roger Hauri sorgfältig durchblättert, wird daran erinnert, dass sich der SAC von 1864 bis 1923 schwergewichtig mit der Erschliessung der Schweizer Alpen beschäftigt hat. Panoramen zu Gebieten ausserhalb der Schweiz sind die grosse Ausnahme. Ein besonders eindrückliches stammt vom Arzt Jules Jacot, der 1902 als Himalaya-Pionier

im Karakorum weilte. Er schuf am Lagerplatz Liligo ein Panorama mit den damals noch unbenannten Sieben- und Achttausendern des Baltoro. Liligo ist berühmt für seine Aussicht und seine Vegetation, die im Kontrast zur Stein- und Eiswüste des Baltorogletschers stehen. Für die heutigen Trecker und AlpinistInnen, die zum Konkordiaplatz, zum K2 oder zum Sia Kangri ziehen, wäre es höchst reizvoll, vor der Abreise das Panorama von Liligo zu betrachten und sich vorzustellen, welche Strapazen Jacot vor knapp 100 Jahren auf sich nehmen musste.

Ich hoffe, dass viele SAC-Mitglieder durch das Buch von Hauri angeregt werden, sich an den künstlerischen und historischen Schätzen der Bibliothek zu erfreuen. Wenn sie die Panoramen und alten Karten betrachten, wird ihnen wohl bewusst, dass die Besteigung von Tödi, Jungfrau oder Weisshorn im letzten Jahrhundert noch einer kleinen Expedition gleich kam und dass die alten Bergsteiger und Bergsteigerinnen - denen besonders viele Stolpersteine in den Weg gerollt wurden - genau so "angefressen" waren, wie wir es heute sind.

Heidi Schelbert

Im Namen der Bibliothekskommission

ERLÄUTERUNGEN FÜR DEN BENÜTZER

- zur Zielsetzung dieser Schrift

Diese Publikation setzt sich zum Ziel, ein lückenloses Verzeichnis der "Artistischen Beilagen" zwischen 1864 und 1923 zu erstellen. Überdies wird versucht, etwas Transparenz in die Preisentwicklung von 1960 bis 1994 von Panoramen und Karten zu bringen. Die entsprechenden Preise befinden sich unten auf den Seiten.

- zu den Jahrbüchern

Das Jahrbuch SAC erschien ohne Unterbruch von 1864 bis 1923. Ab Band II wurden die "Artistischen Beilagen" in besonderen Mappen beigegeben. Die Jahrbücher erschienen von I-XXV in Klein-Oktav, von XXVI-XLV in Gross-Oktav. Ab Band XLVI (1910/11) bis zum letzterschienenen Band LVIII (1923) ging man zum Lexikon-Format über; zugleich fielen die Mappen fort und grössere Beiträge wurden entweder separat beige packt oder in einer Schleife im hintern Buchdeckel geborgen.

H. Dübi, Denkschrift "Die ersten fünfzig Jahre des SAC", Bern, 1913 (fortan als "Dübi" zitiert), S. 266.

- zu den zur Anwendung gelangenden Katalogisierungsregeln

Sie stützen sich im wesentlichen auf die Arbeit von Germann, Thomas. - Die Katalogisierung von Panoramen: Regeln zur Katalogisierung von Panoramen in der Zentralbibliothek Zürich und Bibliographie der Panoramen Heinrich Kellers d. Ä. (1778-1862) und d. J. (1829-1911): Diplomarbeit der Vereinigung schweizerischer Bibliothekare. - Zürich, 1979.

Überdies sind die Katalogisierungsregeln der Schweizerischen Landesbibliothek (Bern), der Katalogisierung von Kartenmaterialien sowie die Katalogisierungsregeln der Vereinigung schweizerischer Bibliothekare (VSB) herangezogen worden. Hilfreich war

schliesslich das Studium der hervorragenden Diplomarbeit VSB von Mutzner, Lydia. - Die Panoramensammlung von Prof. Melchior Ulrich: Beschreibung, Katalog und Bibliographie. - Zürich, 1988.

Ohne die persönliche Unterstützung und Beratung durch Herrn Thomas Germann, Kartensammlung, Zentralbibliothek Zürich, wäre es mir nicht möglich gewesen, die Panoramen und Karten in der hier vorliegenden Form zu präsentieren. Meine besondere Dankbarkeit gilt Herrn Thomas Germann.

In dieser Bibliographie erscheinen alle Angaben, die der Vorlage entnommen werden können, im Hauptblock. Die Fussnote enthält ergänzende Informationen verschiedenster Art zum beschriebenen Dokument. Das Format des offen vorliegenden Panoramas oder der beschriebenen Karte wird in ganzen (aufgerundeten) Zentimetern angegeben. Gemessen wurde stets Höhe mal Breite des inneren Randes der Abbildung. Vermerkt werden auch die Ausmasse im gefalteten Zustand.

- zur Schreibweise der Panoramen- und Karten-Titel

Die Titel der "Artistischen Beilagen" werden in der Regel in der originalen (und das heisst mitunter: fehlerhaften) Schreibweise zitiert. Die fortlaufende Numerierung der "Artistischen Beilagen" richtet sich nach den Bezeichnungen auf den Jahresmappen. (Inhaltsverzeichnisse der Jahrbücher weichen oft davon ab.) Meist nicht erwähnt wurden die Illustrationen der Jahrbücher.

- zu den Karten SAC 1864-1913

Die Denkschrift Dübi führt auf den Seiten 256 - 261 lückenlos die bis 1913 erschienen Karten auf. Diese Aufstellung wurde von mir oft zu Rate gezogen. Ausserdem stützte sich Dübi auf den Vortragstext von Emil Burckhardt, Basel, vom 18. Dezember 1908, gedruckt 1913: "Dufour und Siegfried, der SAC und das Bundesgesetz vom 18. Dezember 1868."

- zu den benützten Bibliographien

Für Quervergleiche wurden herangezogen die Arbeiten von Thomas Germann 51,3 (P 2) und Lydia Mutzner 368 (P 1) und 689 (P 5), beide aufgeführt a.a.O. sowie von Hans Jenny-Kappers "Der Kanton Glarus. Ein beschreibender Katalog der gedruckten Landkarten und Pläne, Ortsansichten und Landschaftsbilder, von den Anfängen bis 1880." Verlag von Huber & Co., AG., Frauenfeld und Leipzig, 1939.

Die Hinweise betreffen hier:

47	(K 1)	368 A	(P 63)
354 a	(P 0.1)	350	(P 64)
368	(P 0.2)	299	(P 65)
30 & 48	(K 14)	352	(P 71)
27 A	(K 36)	454	(P 119)
367	(P 61)		

- zu den Verkaufspreisen

Die nachfolgenden Abkürzungen betreffen ausschliesslich die Preisangaben am Fusse der Seiten.

A = Auktionspreise

Sch = Schätzungen

erz = erzielte Verkaufspreise (inklusive Aufpreis)

Berücksichtigt wurden Kataloge bzw. Auktionen der folgenden Firmen:

- Galerie Fischer, Haldenstrasse 19, 6000 Luzern
- Germann Auktionshaus, Zeltweg 67, 8032 Zürich
- Galerie Hochwacht, Turmhaldenstrasse 1, 8400 Winterthur
- Peter Rapp AG, Internationale Auktionen, Toggenburgerstrasse 139, 9500 Wil SG

D = Domé, Schaan (FL), Katalog 9, Helvetica, 1985

E = Erasmushaus, Haus der Bücher AG, Bäumleingasse 18, 4051 Basel

- F = Fortuna, Galerie für alte Kunst, Margit und Béla Szechényi, Kirchgasse 31,
8001 Zürich
- G = H. Gertsch, Bücherantiquariat, Zollstrasse 120, 8005 Zürich
- IV = Interlibrum Establishment (Walter Aliche), Buchantiquariat, Schloss-Strasse 6,
FL-9490 Vaduz
- M = H. + R. Madliger-Schwab, Buchhandlung und Antiquariat, (früher
Tiefenhöfe 6), Wohllebgasse 8, 8001 Zürich
- vM = Antiquariat von Matt, 6370 Stans
- R = Antiquariat Hans Rohr, Oberdorfstrasse 5, 8024 Zürich
- St = Erwin Stehli, Privat Antiquariat Goldbach, Goldbacherstrasse 52,
8700 Küsnacht

Bekanntlich richten sich die Preise nach dem Rang des Künstlers, nach Alter, Seltenheit, Druckverfahren und Erhaltungszustand des Blattes und dessen Grösse sowie der Höhe der Auflage.

Dass bei der Preisbildung noch andere Faktoren mit zu berücksichtigen sind, ist bekannt (subjektive Preisvorstellungen des Käufers/Sammlers, generelle Preisentwicklung auf dem Antiquariats-/Helveticamarkt etc.).

P 1.1 Studer, Othmar - Panorama vom Mürwald über Sarnenlihorn im Wallis.
1876. - 1 Bl. - Nach der Natur gezeichnet den 14. Juli 1876 von O.
Studer. Ill. von F. Lipp. - 1 Panoramakarte. - 18 x 22,6 cm. - gef. 11 x 18
cm.

BIBLIOGRAPHIE DER "ARTISTISCHEN BEILAGEN" SAC

PANORAMEN UND KARTEN (1864 -1923)

mit Erfahrungspreisen

K 1.1 Excursions-Karte der Gegend um Garmisch-Partenkirchen (1864) und 1865. (Garmisch-
Alpen-Tal und Garmisch-Graben). - 1 Bl. - 20 x 30 cm. - Titel: Der Distrikt von der
Comité-Comité gezeichnet v. R. Lechner, Lithographische Originalaufnah-
men. - Bern: Verlag der Schweizer Kunst- & Fachzeitschrift. - Bern:
Druck- & Lithographie-Anstalt. - 1 Karte. - 20 x 30 cm. - gef. 18 x 21 cm.

Buchtitel: Karte der Tal-Gegend. - Kartograph. Aufzeichnung von
Jenny Kappeler. - 47.

Neuer Horackstiller und farbiger Kartographischer Atlas 1864, sind den Jahrgang
zwei Tafel-Karten beige.

P 0.1 Lindt, Rudolf - Panorama von der Grotte de St. Pierre. - 2 Bl. - 1 Bl. - 1 Bl.
12. August 1864. - 1 Bl. - 1 Bl. - 1 Panoramakarte. - 18 x 22 cm.
gef. 11 x 18 cm.

Lithographie. - Jenny Kappeler: 354A

P 0.2 Zeller-Hornig, Heinrich - Panorama von der Höhe der Gletschermaße
zwischen Lärchenfluh & Hinterer Spitzloch. - 2 Bl. - 1 Bl. - 1 Bl. - 1 Bl.
1864. - 1 Bl. - 1 Bl. - 1 Panoramakarte. - 18 x 22 cm. - gef. 11 x 18 cm.

Buchtitel: Die Claridenkette. - [Spitz-Alpen - Hinterer Spitzlochstock.]
Lithographie. - Jenny Kappeler: 368, Panoramä Plinbra.

1. Die Kunst der Renaissance in Italien
1500-1550

2. Die Kunst der Renaissance in Frankreich
1550-1600

3. Die Kunst der Renaissance in England
1550-1600

BIBLIOGRAPHIE DER "ARTISTISCHEN BEIAGEN" SAC PANORAMEN UND KARTEN (1864-1933)

4. Die Kunst der Renaissance in Deutschland
1550-1600

5. Die Kunst der Renaissance in Spanien
1550-1600

6. Die Kunst der Renaissance in Portugal
1550-1600

7. Die Kunst der Renaissance in den Niederlanden
1550-1600

8. Die Kunst der Renaissance in Schweden
1550-1600

9. Die Kunst der Renaissance in Dänemark
1550-1600

10. Die Kunst der Renaissance in Norwegen
1550-1600

11. Die Kunst der Renaissance in Island
1550-1600

12. Die Kunst der Renaissance in Finnland
1550-1600

13. Die Kunst der Renaissance in Estland
1550-1600

14. Die Kunst der Renaissance in Lettland
1550-1600

15. Die Kunst der Renaissance in Litauen
1550-1600

SAC 1864, 1. Jahrgang
257 Mitglieder

- ¹P 1 **Studer, Gottlieb.** - Panorama vom Mattwald oder Simmelhorn im Wallis. (3270 mtr: ü: Mr.) / Nach der Natur gezeichnet den 16. Juli 1840 von G. Studer ; lith. von F. Lips. - 1 Panorama : kol. ; 18 x 226 cm, gef. 21 x 13 cm.

Buchtitel: Panorama des Mattwaldhorns. - Lithographie. - Rundblickpanorama vom Simelhorn (Saastal). - Vgl. Lydia Mutzner: "Die Panoramen-sammlung von Prof. Melchior Ulrich. Beschreibung, Katalog und Biographie", Zürich 1988, Nr. 368. - Extrabeilage zum Jahrbuch.

- K 1 **Excursions-Karte** des Schweizer-Alpen-Club für 1863 und 1864. - [Glarner Alpen: Tödi und Claridengruppe.] / 1 : 50'000. - Unter der Direction des Central-Comités gestochen v. R. Leuzinger ; Eidgenössische Originalaufnahmen. - Bern : Verlag der Dalp'schen Kunst- & Buchhandlung. - Bern : [Dru[c]k] Kümmerly & Lamarche. - 1 Karte ; 40 x 40 cm, gef. 18 x 11 cm.

Buchtitel: Karte des Tödi-Gebietes. - Kupferstich, im Anhang des Jb.-Jenny-Kappers: 47.

Lit. 1

Nebst Holzschnitten und farbigen Kleinlithographien im JSAC I., 1864, sind dem Anhang zwei Farblithographien beigegeben:

Lit. 2

- P 0.1 **Lindt, R[udolf].** - Panorama von der Porta da Spescha / gez. v. R. Lindt, 12. August 1863 ; Bern : lith. v. F. Lips. - 1 Panorama : kol. ; 10 x 48 cm, gef. 11 x 18 cm.

Lithographie. - Jenny-Kappers: 354 A.

- P 0.2 **Zeller-Horner, [Heinrich].** - Panorama von der Höhe des Gletscherpasses zwischen Catscharauls u. Hinterspitzalpeli. 2940 mtr / gez. v. Zeller-Horner ; Bern : lith. v. F. Lips. - 1 Panorama : kol. ; 10 x 48 cm, gef. 11 x 18 cm.


Buchtitel: Die Claridenkette. - [Spitzalpeli = Hinterer Spitzalpelistock.] - Lithographie. - Jenny-Kappers: 368, Panorama Planura.

¹P 1 A erz 1972: Fr. 240.--, A erz 1986: Fr. 250.--. IV 1975: Fr. 375.--, IV 1981: Fr. 450.--, IV 1984 u. 1987: Fr. 750.--. M 1975: Fr. 130.--. vM 1984: Fr. 320.--. R 1966: Fr. 40.--.

K 0.1 [Steinmann, J. Georg]. - Karte der Tödi-umgebung. (Zu Dr Simlers Schrift: Tödi - Rusein, [Bern, 1863]) / 1 : 50'000. - Details u. Isohypsen nach den eidgenöss. Aufnahmen. - [Winterthur] : Topogr. Anstalt v. J. Wurster u. Comp. - 1 Karte : kol. ; 25 x 19 cm.

Sogenannte "Isohypsen-Karte", s. JSAC I. p. 19, p. 29 und p. 550. - Lithographie.

Micheli du Crest, Alpenpanorama (P 114)
(Ausschnitt in Originalgrösse)



SAC 1865, 2. Jahrgang
630 Mitglieder

- ²P 2 **Keller**, Heinrich. - Panorama von Höchenschwand im Schwarzwald (General Ansicht der Schweizer Alpen) / nach der Natur gezeichnet von Hch. Keller ; geologisch colorirt von Ar[nold] Escher von der Linth und Alb[ert] Müller. - Zürich : Keller, [186.]. - 1 Panorama : kol. ; 10 x 339 cm, gef. 17 x 12 cm.

Mappen- und Buchtitel: Panorama vom Höhenschwand. - Lithographie. - Nr. 51.3 der "Bibliographie der Panoramen von Heinrich Keller, Vater ..." von Thomas Germann, Zürich 1979.

- ³P 3.1 **Studer**, G[ottlieb]. - [Panorama] vom Grossen Wannehorn. (Höchste Spitze der Walliser-Viescher-Hörner.) / Nach der Natur gezeichnet von G. Studer, den 6. August 1864 ; [Bern] : lith. F. Lips. - 1 Panorama : kol. ; 15 x 86 cm, gef. 20 x 12 cm.

Mappentitel: Panorama vom Wannehorn. - Lithographie. - Es handelt sich um die offizielle Ausgabe.

- P 3.2 **Studer**, G[ottlieb]. - [Panorama] vom Grossen Wannehorn. (Höchste Spitze der Walliser-Viescher-Hörner.) / Nach der Natur gezeichnet von G. Studer, den 6. August 1864 ; [Bern] : lith. F. Lips. - 1 Panorama ; kol. ; 11 x 44 cm, gef. 19 x 12 cm.

Mit aufgesetzter Legende in Umrissmanier auf gelbem Seidenpapier. - Lithographie.

- P 4 **Studer**, G[ottlieb]. - Aussicht vom Studerhorn / Gezeichnet den 5. Aug. 1864, von G. Studer ; [Bern] : lith. v. F. Lips. - 1 Panorama ; 14 x 40 cm, gef. 19 x 12 cm.

Mappen- und Buchtitel: Panorama vom Studerhorn. - Lithographie.

- ⁴P 5 **Zeller-Horner**, [Heinrich]. - Die Gletscher der Geschenenalp im Canton Uri. - Gezeichnet auf dem Vorberge "auf der Mauer" / Nach Zeller-Horner. - Leipzig : Lith. Anstalt von J.G. Bach. - 1 Panorama : kol. ; 15 x 53 cm, gef.

²P 2 A Sch 1987: Fr. 350.--, A erz 1986: Fr. 185.--, F 1988: Fr. 750.--.

³P 3.1 E 1987: Fr. 60.--, IV 1981 und 1987: Fr. 645.--, St 1992: Fr. 170.--, St 1993: Fr. 160.--.

⁴P 5 IV 1981: Fr. 360.--, IV 1987: Fr. 260.--.

19 x 12 cm.

Mappentitel: Panorama der Winterberge von der Göschenenalp aus. -
Lithographie. - Vgl. Lydia Mutzner a.a.O. Nr. 689.

- K 2 **Excursions-Karte** des Schweizer-Alpen-Club für 1864 und 1865. - [Karte des Triftgebietes: Galenstock bis Sustenhorn.] / 1 : 50'000. - Unter der Direction des Redactions-Comités, gestochen von R. Leuzinger. - Eidgenössische Vermessung. - Bern : Kümmerly & Lamarche. - 1 Karte ; 44 x 62 cm, gef. 19 x 12 cm.

Expedition des Jahrbuchs des S.A.C. - Kupferstich.

- K 3 **[Steinmann, J. Georg]**. - Finsteraarhorn-Gruppe - [Karte des Finsteraarhorngebietes.] / 1 : 100'000. - Beilage zu den Topographischen Notizen von E. von Fellenberg Pag : 517. - 1 Karte ; 18 x 19 cm, gef. 19 x 11 cm.

Lithographie.

SAC 1866, 3. Jahrgang
654 Mitglieder

- ⁵K 4 **Excursionskarte** des Schweiz. Alpenklub für das Jahr 1865. - Die Silvretta-Gebirgsgruppe / 1 : 50'000. - Nach Eidgenössischen Aufnahmen. - Winterthur : Topog. Anstalt v. Wurster, Randegger & Co. - 1 Karte : kol. ; 40 x 35 cm, gef. 23 x 12 cm.

Mappen- und Buchtitel: Karte des Silvretta-Gebietes. - Lithographie.

- ⁶K 5 **Excursions-Karte** des Schweizer-Alpen-Club für 1865. - Karte der Gebirgsgruppe zwischen Lukmanier & La Greina / 1 : 50'000. - nach Eidgenössischer Originalaufnahme. - [J.] G[eorg] Steinmann gez. ; gestochen v. R. Leuzinger in Bern. - 1 Karte : kol. ; 35 x 41 cm, gef. 23 x 12 cm.

Mappen- und Buchtitel: Karte des Medelser Gebietes. - Lithographie. - (Erste Exkursionskarte im Farbendruck mit leichtem Reliefon und durchgehenden Horizontalkurven.)

Lit. 3

- ⁷P 6 **Jacot, Jules.** - Panorama des Silvretta-Passes (3026 m) zwischen Praetigau, Engadin und Vorarlberg / Dess. d'après nat. p. Jules Jacot. 26. Aut. 1865. - Bern : lith. F. Lips. - 1 Panorama ; 17 x 136 cm, gef. 23 x 12 cm.

Mappen- und Buchtitel: Panorama vom Eckhorn, gezeichnet von Stud. Jacot, in Neuenburg. - Lithographie.

- ⁸P 7 **Studer, G[ottlieb].** - Aussicht gegen die Gallinario- und Medels-Gruppe / gez. vom Piz Cavardiras ; Bern : F. Lips. - 1 Panorama ; 18 x 91 cm, gef. 23 X 12 cm.

Mappen- und Buchtitel: Panorama des Medelser-Gebietes, gezeichnet vom Brunnipass. - Lithographie.

⁵K 4 A erz 1992: Fr. 75.--.

⁶K 5 A erz 1992: Fr. 100.--. Faksimile: Fr. 10.--.

⁷P 6 IV 1985: Fr. 280.--. vM 1984: Fr. 130.--, vM 1987: Fr. 160.--.

⁸P 7 E 1987: Fr. 90.--. vM 1987: Fr. 140.--.

- ⁹P 8 **Studer, G[ottlieb].** - Westliche Hälfte des Panoramas vom Basodino / Skizziert den 6. Aug. 1865 von G. Studer ; Bern : lith. F. Lips. - 1 Panorama ; 17 x 53 cm, gef. 23 x 12 cm.

Mappen- und Buchtitel: Panorama vom Basodino. - Lithographie.

- ¹⁰P 9 **Müller-Wegmann, J[ohann Jakob] und Zeller-Horner, [Heinrich].** - Ansicht des Silvretta Gletschers von der Westseite / den 5. Sept. 1865 aufgenommen vom Birchrücken, 2465 m von J. Müller-Wegmann und Zeller-Horner ; Bern : lith. F. Lips. - 1 Panorama ; 18 x 44 cm, gef. 23 x 12 cm.

Mappen- und Buchtitel: Ansicht des Silvretta-Gletschers vom Birchzughorn. - Lithographie.

- P 9Ad. **Zeller[-Horner], H[einrich].** - Piz Tumbif und Brigelserhorn / Gez. unweit dem Kisten Grath v. H. Zeller ; Leipzig : Lith. Anst. v. J.G. Bach. - 1 Panorama : kol. ; 14 x 38 cm, gef. 21 x 12 cm.

Mappen- und Buchtitel: Piz Tumbif. - Lithographie.

- ¹¹P 10 **Zeller-Horner, H[einrich].** - Gruppe des Piz Linard / Gezeichnet am Piz Mezzdi bei Lavin im Unter-Engadin. - Gez. v. H. Zeller-Horner ; Leipzig : Lith. Anst. v. J.G. Bach. - 1 Panorama : kol. ; 20 x 59 cm, gef. 23 x 12 cm.

Mappen- und Buchtitel: Ansicht des Piz Linard. - Lithographie. - (Piz Mezzdi = Piz Mezdi.)

⁹P 8 E 1987: Fr. 60.--. vM 1984: Fr. 130.--, vM 1987: Fr. 140.--.

¹⁰P 9 A erz 1986: Fr. 185.--. IV 1981, 1987 und 1990: Fr. 280.--. vM 1984 und 1987: Fr. 90.--.

¹¹P 10 A erz 1986: Fr. 55.--. vM 1984 und 1987: Fr. 60.--. St 1992: Fr. 60.--.

- ¹²K 6 **Süd-Wallis**, Blatt II. - Schweiz. Alpen-Klub 1867 / 1 : 50'000. - Winterthur : Topogr. Anstalt v. Wurster, Randegger & Co. - 1 Karte auf 2 Blättern : mehrfarbig ; je 49 x 46 cm, zus. 98 x 46 cm, gef. je 22 x 12 cm.

Mappentitel: Karte des Clubgebietes im Wallis. 2 Blätter. - Blatt II.1 Sion, Blatt II.2 Val de Bagnes und Val de L'Arolla, wobei eine Kartenbezeichnung fehlt. - Lithographien in Zieglerischer Manier mit Kurven.

Lit. 4

- ¹³P 11 **Studer**, G[ottlieb]. - Panorama vom Col du Mont Rouge, zwischen Heremence [!] und Bagnes / Aufgenommen von G. Studer, d. 16. Aug. 1852. - Bern : lithogr. F. Lips. - 1 Panorama ; 18 x 162 cm, gef. 22 x 12 cm.

Lithographie. - (Col du Mt. Rouge = heutiger Col de Cheilon.)

- ¹⁴P 12 **Studer**, G[ottlieb]. - Aussicht vom Rinderhorn. 10 670' / Nach der Natur gezeichnet von G. Studer den 6. September 1854. - 1 Panorama ; 15 x 120 cm, gef. 22 x 12 cm.

Mappentitel: Panorama vom Rinderhorn. - Lithographie.

- ¹⁵P 13 **Müller-Wegmann**, [Johann Jakob]. - Ansicht des Tinzenhorn's / gezeichnet auf dem Kamm ob der Alp Uglix zwischen Piz d'Aela u. Chaval (bei Bergün) den 7. Sept. 1866 von Müller-Wegmann. - [Zürich] : lith. v. [Paul] Brugier ; gedr. v. J. Lier. - 1 Panorama ; 43 x 105 cm, gef. 22 x 12 cm.

Mappentitel: Ansicht des Tinzenhorn's mit Umgebung. - Umrisslithographie, auch in der Höhe gefaltet.

¹²K 6 A erz 1992: je Blatt Fr. 57.50.

¹³P 11 A erz 1989: Fr. 50.--.

¹⁴P 12 A erz 1985: Fr. 80.--, A erz 1986: Fr. 92.-- und Fr. 125.--. E 1987: Fr. 45.--. vM 1987: Fr. 150.--. St 1992: Fr. 170.--, St 1993: Fr. 160.--.

¹⁵P 13 IV 1981: Fr. 280.--.

- ¹⁶K 7 **Süd-Wallis**, Blatt I. - Schweiz. Alpen-Klub 1868 / 1 : 50'000. - Winterthur : Topogr. Anstalt v. Wurster, Randegger & Co. - 1 Karte auf 2 Blättern : mehrfarbig ; 49 x 46 cm und 56 x 46 cm, zus. 105 x 46 cm, gef. 24 x 12 cm.

Mappentitel: Martigny. - 2 Blätter des Clubgebietes im Wallis, bezeichnet I.1 und I.2. (Von den Diablerets und vom Grand Muveran im Norden bis zum Mont Rouge und Mont Vélan im Süden reichend.) - Lithographien in Zieglerischer Manier, mit Kurven.

Lit. 4

- ¹⁷K 8 **Süd-Wallis**, Blatt III. - Schweiz : Alpen-Club 1868 / 1 : 50'000. - Gestochen von R. Leuzinger in Bern. - 1 Karte auf 2 Blättern : mehrfarbig ; je 49 x 45 cm, zus. 98 x 45 cm, gef. 24 x 12 cm.

Mappentitel: Zermatt. - 2 Blätter des Clubgebietes im Wallis, bezeichnet III.1 und III.2. (Vom Eifischtal im Westen bis zum Lyskamm im Osten reichend.) - Lithographien mit leichtem Reliefton und durchgehenden Horizontalkurven.

Lit. 4

- K 9 **Orographie**. - Orographische Gruppen der Schweizeralpen. - Kärtchen zu Studer's Aufsatz / Bern : lith. von R. Leuzinger. - 1 Kärtchen ; 16 x 23 cm, gef. 20 x 11 cm.

[Orographisch = geographische Beschreibung der Reliefform eines Landes oder Landstriches.] - Lithographie.

- ¹⁸P 14 **Studer, G[ottlieb]**. - Aussicht vom Grat zwischen Faido und Olivone / Gez. von G. Studer. - Bern : lith. F. Lips. - 1 Panorama ; 20 x 81 cm, gef. 24 x 12 cm.

Lithographie.

¹⁶K 7 A erz 1991: je Blatt Fr. 55.--.

¹⁷K 8 A erz 1991: III.1 zu Fr. 55.--.

¹⁸P 14 F 1990: Fr. 300.--. St 1991, 1992 und 1993: Fr. 110.--.

- ¹⁹P 15 **Lindt**, R[udolf]. - Panorama des Triftgebiets vom Dach der neuen Clubhütte (!) / Gez. v. R. Lindt ; Bern : lith. F. Lips. - 1 Panorama ; 13 x 55 cm, gef. 23 x 12 cm.

Mappentitel: Vom Dach der Clubhütte im Triftgebiet. - Lithographie.

- ²⁰P 16 **Fellenberg**, E[dmund] von. - [Ansicht] der drei Wetterhörner vom Gipfel des Wellhorn ausgesehen (!) / Gez. v. E. von Fellenberg. - Bern : lith. F. Lips. - 1 Ansicht : kol. ; 11 x 31 cm, gef. 20 x 12 cm.

Buchtitel: Die drei Gipfel des Wetterhornes vom Wellhorn. - Lithographie.

- ²¹P 17 **Baltzer**, [Richard] A[rmin]. - Die Colongruppe vom Col de Chermontane aus. (3084 mtr.) / A. Baltzer del. - Bern : lith. F. Lips. - 1 Panorama ; 14 x 80 cm, gef. 24 x 12 cm.

Chermontane = Grand Chermontane (Val de Bagnes). - Lithographie.

- P 18 **Lindt**, R[udolf]. - Der obere Rôhnegletscher von Fuss des Nagelisgrätli / Gez. v. G. Studer [bzw. R. Lindt]. - Bern : lith. F. Lips. - 1 Panorama : kol. ; 11 x 19 cm, gef. 20 x 12 cm.

Mappen- und Buchtitel: Der obere Rhonegletscher vom Fusse des Nægelisgrätli. - Lithographie.

- ²²P 19 **Heim**, A[lbert]. - Der Puntaiglas-Gletscher und seine Umgebung / Gez. v. Alb. Heim. - Bern : lith. F. Lips. - 1 Panorama ; 18 x 94 cm, gef. 24 x 12 cm.

Mappen- und Buchtitel: Der Puntaigliasgletscher. - Lithographie. - (Puntegliasgletscher, Puntaiglas Gletscher, Gletscher da Punteglias.)

¹⁹P 15 E 1987: Fr. 45.--.

²⁰P 16 E 1987: Fr. 35.--.

²¹P 17 IV 1980: Fr. 220.--, IV 1981 und 1987: Fr. 320.--.

²²P 19 IV 1980 und 1981: Fr. 350.--, IV 1987 und 1990: Fr. 250.--.

²³P 20 Heim, Albert. - [Panorama.] Das Trift-Gebiet von Pizzo Centrale = La région du Trift du Panorama du Pizzo Centrale ou Tritthorn, St. Gotthard 3002 m audessus de la mer (Blauberg de la Carte Dufour) / im Sommer 1868 aufgenommen von Albert Heim. - 1 Panorama ; 16 x 62 cm, gef. 24 x 12 cm.

Lithographie in Umrisszeichnung.

²³P 20 St 1992: Fr. 50.--, St 1993: Fr. 140.--.

Studer: Panorama v. Mattwald (P 1)
(Ausschnitt in Originalgröße)



SAC 1869, 6. Jahrgang
993 Mitglieder

- ²⁴K 10 **Süd-Wallis**, Blatt IV. - Schweiz: Alpen-Club 1869 / 1 : 50'000. - Gestochen von R. Leuzinger in Bern. - 1 Karte in 2 Blättern : mehrfarbig ; 49 x 50 cm, zus. 98 x 50 cm, gef. je 21 x 12 cm.

2 Blätter des Clubgebietes im Wallis, bezeichnet IV.1 und IV.2. - (Vom Monte Rosa im Westen bis zum Monte Leone im Osten reichend.) - Lithographien mit leichtem Reliefton. Durchgehend Horizontalkurven.

Lit. 4

- ²⁵P 21 **Faller, F.** - [Panorama vom] Piz Umbrail (en face du Pic Ortler près de la Chaussée du Stelvio et des Bains de Bormio) 3034 Meter über Meer / Nach der Natur aufgenommen v. F. Faller. - Stuttgart : Art. Anstalt v. Emil Hochdanz. - 1 Panorama : kol. ; 17 x 75 cm + Legende als Strichzeichnung oben ; 9 x 75 cm, zus. 26 x 75 cm, Blatt 35 x 84 cm, gef. 21 x 12 cm.

Mappentitel: Panorama des Piz Umbrail. - Lithographie.

²⁴K 10 A erz 1992: je Blatt Fr. 50.--.
zus. mit P 21: A Sch 1987: Fr. 250.--. R 1963: Fr. 8.--.

²⁵P 21 A erz 1992: Fr. 95.--.

- K 11 **Excursions-Carte** des S.A.C. für 1870. - Binnen-Thal / 1 : 50'000. - Eidg. Stabsbureau 1870. - Bern : lith. v. R. Leuzinger. - 1 Karte ; 49 x 36 cm, gef. 24 x 12 cm.
- Mappentitel: Karte des Binnenthals (Wallis). - Sektionen 494 u. 498 des Topographischen Atlas. - (Das italienische Gebiet, mehr als die Hälfte des Ganzen, ist leer gelassen.) - Lithographie.
- K 12 **Excursions-Carte** des Schweizer Alpenclub für 1871. - Gotthardgruppe / 1 : 50'0000. - Eidg. Stabsbureau 1871. - Bern : lith. R. Leuzinger. - 1 Karte und 1 Panorama auf einem Blatt ; 50 x 73 cm, 5 x 73 cm, Blatt 60 x 79 cm, gef. 24 x 12 cm.
- Mappentitel: Karte der Gotthardgruppe. - Sektionen 398, 411, 491 und 503 des Topographischen Atlas. - Das unten angefügte Umriss-Panorama trägt die Bezeichnung Sanct Gotthard Gebirge. - (Karte in Kurvenmanier des Triftgebietes bis zum Scopi einerseits und vom Göschenertal bis zur Crystallina anderseits reichend.) - Lithographie.
- K 13 **Triangulationsnetz**, schweizerisches, 1. Ordnung / Schweiz. Dreiecksnetz I. Ordnung. - 1 Übersichtskarte ; 19 x 28 cm, gef. 24 x 12 cm.
- Lithographie.
- ²⁶P 22 **Studer**, G[ottlieb] u. **Müller-Wegmann**, J[ohann Jakob]. - Vom Gipfel des Schwarzorns 3207 Mr. / [Gezeichnet von] G. Studer u. J. Müller-Wegmann ; Bern : lith. F. Lips. - 1 Panorama : kol. ; 17 x 149 cm, gef. 24 x 12 cm.
- Mappentitel: Panorama des Schwarzorns (Wallis) von Herren G. Studer und Müller-Wegmann. - Lithographie.
- ²⁷P 23 **Müller-Wegmann**, J[ohann Jakob]. - Gotthardgruppe von der Passlücke zwischen Lochstock und Bätzberg / J. Müller-Wegmann, del. ; Bern : lith. F. Lips. - 1 Panorama ; 14 x 75 cm, gef. 22 x 12 cm.
- Mappentitel: Panorama der Gotthardgruppe von der Passlücke zwischen

²⁶P 22 F 1990: Fr. 300.--. IV 1981, 1987 und 1990: Fr. 650.--. vM 1984: Fr. 160.--.

²⁷P 23 vM 1984 und 1987: Fr. 125.--.

Lochstock und Bätzberg. Von Hrn. Müller-Wegmann. - Lithographie.

- ²⁸P 24 **Müller-Wegmann, J[ohann Jakob].** - Gebirgsansicht unterhalb Pusmeda (St. Gotthard.) 2523 / J. Müller-Wegmann del. ; Bern : lith. F. Lips. - 1 Panorama ; 20 x 74 cm, gef. 24 x 12 cm.

Mappentitel: Panorama der Gebirgsansicht unterhalb Pusmeda. - Lithographie, [der Vordergrund ausgezeichnet, umrisshaft der Hintergrund].

- ²⁹P 25 **Müller-Wegmann, J[ohann Jakob].** - Lucendro-See. / J. Müller-Wegmann, del. ; Bern : lith. F. Lips. - 1 Panorama : kol. ; 20 x 35 cm, gef. 24 x 12 cm.

Mappentitel: Ansicht des Lucendro-See. Farbendruck nach Müller-Wegmann. - Lithographie.

- K 14 **Heim, Albert.** - Tafel zur Geologie der Tödi-Windgällen-Gruppe / [entworfen von] Albert Heim. - Massstab der Karte & der Profile 1 : 100'000. - 1 Karte und Profile : kol. ; 18 x 31 cm, gef. 24 x 12 cm.

Lithographie. - Vgl. Jenny-Kappers: 48.

²⁸P 24 vM 1984: Fr. 85.--, vM 1987: Fr. 75.--.

²⁹P 25 A erz 1984: Fr. 100.--. E 1987: Fr. 40.--. vM 1984: Fr. 80.--, vM 1987: Fr. 70.--. St 1992: Fr. 80.--.

- ³⁰K 15 **Excursions-Carte** des Schweizer Alpenclub für 1872. - Rheinwaldgebiet / 1 : 50'000. - [Bern] : Eidg. Stabsbureau ; Überdruck 1873. - 1 Karte : mehrfarbig ; 52 x 73 cm, gef. 20 x 12 cm.

Sektionen 504, 505, 508, 509 des Topographischen Atlas. - Lithographie.

- Profil I. **Profil** von Gasteren nach Visp / 1 Profil ; 11 x 38 cm, gef. 19 x 12 cm.

Lithographie.

- ³¹P 26 **Müller-Wegmann**, [Johann Jakob]. - Vom Vorsprung des Piz Mutun / Gez. v. Müller Wegmann ; Bern : lith. F. Lips. Imp. méc. - 1 Panorama ; 14 x 61 cm, gef. 20 x 12 cm.

Kreidelithographie auf Ton.

- ³²P 27 **Müller-Wegmann**, [Johann Jakob]. - Ansicht des Zapport Grat und dem Rheinquell und Rheinwaldhorn bis zum Guferhorn (!) / Gez. v. Müller Wegmann ; Berne : lith. F. Lips. Imp. méc. - 1 Panorama ; 15 x 105 cm, gef. 20 x 12 cm.

Mappen- und Buchtitel: Ansicht des Zapportgrates und Rheinquell- und Rheinwaldhorn. - Kreidelithographie auf Ton.

- ³³P 28 **Studer**, G[ottlieb]. - Vom Piz del Maler 2793 m. - (Nicht wie angegeben 2703 m ü.M.) / Gez. v. G. Studer ; Bern : lith. F. Lips. Imp. méc. - 1 Panorama ; 14 x 61 cm, gef. 20 x 12 cm.

Kreidelithographie auf Ton.

- P 29 **Studer**, G[ottlieb]. - Die Maladetta auf dem Port de Venasque (2417 m) gez. / Gez. v. G. Studer ; Berne : lith. F. Lips. Impr. méc. - 1 Panorama ; 14 x 46 cm, gef. 20 x 12 cm.

³⁰K 15 A erz 1992: Fr. 30.--.

³¹P 26 E 1987: Fr. 60.--.

³²P 27 A erz 1984: Fr. 120.--. E 1987: Fr. 90.--. IV 1981 und 1984: Fr. 450.--, IV 1987: Fr. 250.--. St 1992: Fr. 90.--, St 1993: Fr. 80.--.

³³P 28 A erz 1984: Fr. 80.--. E 1987: Fr. 60.--. St 1993: Fr. 45.--.

Buchtitel: Die Maladetta auf dem Port de Venasque (242 m) gezeichnet. - Kreidelithographie auf Ton.

- ³⁴P 30 **Zeller-Horner**, [Heinrich]. - Ansicht des Fanellagletschers in der Adulagruppe / aufgenommen unweit der Passhöhe des Valserbergs (den 13. Sept. 1867). - Gez. u. Gem. v. Zeller-Horner ; Bern : Imp. méc. F. Lips. - 1 Panorama : kol. ; 15 x 20 cm, gef. 20 x 12 cm.

Buchtitel: Ansicht des Fanellagletschers vom Plattenberg aus. - Chromolithographie.

- ³⁵P 31 **Zeller-Horner**, [Heinrich]. - Das Lenta Thal im Adula mit der Nordseite des Rheinwaldhorns und dem Lentagletscher / aufgenommen den 10. September 1867 vom Plattenberg (Scaradrapass) 2 ½ St. von Zervreila im Bündneroberland. - Gez. u. gemalt v. Zeller-Horner ; Bern : Imp. méc. F. Lips. - 1 Panorama : kol. ; 15 x 34 cm, gef. 20 x 12 cm.

Scaradrapass = Passo Soreda. - Chromolithographie.

- ³⁶P 32 **Zeller-Horner**, [Heinrich]. - Ansicht des Rheinwaldhorns und des Güferhorns mit dem Ursprung des Hinter-Rheins / aufgenommen vom Gipfel des Marscholhornes, 2902 m den 8. Aug. 1872. - Gez. u. gemalt v. Zeller-Horner ; Bern : Imp. Méc. F. Lips. - 1 Panorama : kol. ; 15 x 34 cm, gef. 20 x 12 cm.

Buchtitel: Ansicht des Rheinwald- und des Güferhorns vom Marscholhorn aus. - Chromolithographie.

³⁴P 30 E 1987: Fr. 25.--.

³⁵P 31 A Sch 1987: Fr. 75.--. E 1987: Fr. 40.--.

³⁶P 32 E 1987: Fr. 40.--. IV 1981 und 1987: Fr. 260.--.

"Zur Notiz!

Der vielfach ausgesprochene Wunsch, die Panoramen und Kunstbeilagen ungebrochen zu erhalten, veranlasste uns, dies Jahr die artistischen Beilagen in einer Rolle zu versenden. Wer die frühere Behandlung vorzieht, kann dieselbe immer fortsetzen, indem jeder Buchbinder im Stande ist, die Blätter in einem Carton zu vereinigen."

[Es blieb beim einmaligen Versuch.]

- K 16 **Excursions-Carte** des Schweizer Alpenclub für 1873. - Tessiner Alpen, Campo Tencio / 1 : 50'000. - Eidg. Stabsbureau ; Überdruck 1874. - 1 Karte : mehrfarbig ; 49 x 36 cm, gef. 19 x 11 cm.

Karte im Anhang des Jahrbuches. - Buchtitel: Sektionen 507 und 511 des Topographischen Atlas, Peccia und Maggia. - Lithographie mit Schraffen.

- K 17 **Leuzinger, R[udolf]**. - Karte des Etna / 1 : 100'000. - Bern : R. Leuzinger. - Aus der topogr. Karte von Italien. - 1 Karte ; 16 x 15 cm, gef. 10 x 18 cm.

Karte im Anhang des Jahrbuchs. - Buchtitel: Karte des Aetna. - Stahlstich.

- P 33 **Studer, G[ottlieb]**. - Aussicht vom Col d'Arves [Maurienne.] 1800 m / Gez. von G. Studer ; Berne : lith. F. Lips. Impr. méc. - 1 Panorama : kol. ; 17 x 65 cm.

Chromolithographie.

- P 34 **Müller-Wegmann, J[ohann Jakob]** nach Bühlmann. - Evolena im Eringerthal / [gezeichnet von] J. Müller-Wegmann nach Bühlmann ; Bern : lith. F. Lips. Impr. méc. - 1 Panorama : kol. ; 16 x 21 cm.

Chromolithographie.

- ³⁷P 35 **Müller-Wegmann, J[ohann Jakob]**. - Gebirgsansicht vom Piz Vizzan bei Andeer vom Piz d'Emet-Gelbhorn / gezeich. d. 22. August 1873 von Müller-Wegmann ; Berne : lith. F. Lips. Impr. méc. - 1 Panorama : Format unregelmässig ; 22 x 133 cm.

Lithographie.

- P 36 **Müller-Wegmann**, J[ohann Jakob]. - Hintergrund des Val Bavona von der Alp Puntido im Val Calneggia gesehen / gez. v. Müller-Wegmann, den 14. Aug. 1873 ; Bern : lith. F. Lips. Impr. méc. - 1 Panorama ; 19 x 25 cm.

Lithographie.

- P 37 **Müller-Wegmann**, J[ohann Jakob]. - Campo Tencca Gruppe / Gez. v. Müller-Wegmann, den 11. Aug. 1873 ; Berne : lith. F. Lips. Impr. méc. - 1 Panorama ; 19 x 25 cm.

Lithographie.

- P 38 **Müller-Wegmann**, J[ohann Jakob]. - Pizzo Brunescio und Malura von der Brücke bei Violetto, Val Maggia / Gez. v. Müller-Wegmann, den 15. Aug. 1873 ; Berne : lith. F. Lips. Impr. méc. - 1 Panorama ; 19 x 25 cm.

Lithographie.

- ³⁸P 39 **Heim**, Albert. - Panorama vom Grath zwischen Suphellanipa und Skeisnipa in Fjærland am Sognefjord. Norwegen / Den 28. Juli 1870 Morgens nach der Natur gezeichnet von Albert Heim ; Berne : lith. F. Lips. Impr. méc. - 1 Panorama ; 22 x 247 cm.

Rollentitel: Panorama von Suphellaafeld in Norwegen. - Lithographie.

- P 40 **Baltzer**, [Richard] A[rmin]. - I. Südabfall des Aetna von Nicolosi her gesehen / A. Baltzer, del. ; Berne : lith. F. Lips. Impr. méc. - 1 Panorama ; 11 x 45 cm.

Lithographie.

- P 41 **Ritz**, R[aphael]. - Clubhütte bei Mountet (mit Dentblanche, Col de la Dent blanche und Grand Cornier) / Gez. v. R. Ritz ; Berne : lith. F. Lips. Impr. méc. - 1 Panorama ; 19 x 25 cm.

Lithographie.

- K 18 **Excursions-Carte**, des Schweizer Alpenclub für 1874. - Westliche Graubündner Alpen / 1 : 50'000. - Eidg. Stabsbureau ; Überdruck 1875. - 1 Karte : mehrfarbig ; 47 x 69 cm, gef. 29 x 19 cm.

Mappentitel: Blätter 408, 409, 412 und 413 des eidgenössischen topographischen Atlas. (Disentis, Brigels, Ilanz, Obersaxen. Somvixer-Thal, Val Medel, La Greina, Lugnezer-Thal und Vals.) - Lithographie mit Schraffen.

- K 19 **Leuzinger**, R[udolf]. - Schematische Übersichtskarte des Alpengebiets / 1 : 2 Mio. - Bern : R. Leuzinger. - 1 Karte ; 32 x 44 cm, gef. 24 x 19 cm.

Karte in Umrissen, Begrenzung der Alpen mit dicken, blauen Strichen. - Lithographie.

- ³⁹P 42 **Studer**, G[ottlieb]. - Panorama vom Maenlichen / nach Studer, gez. v. W. Bentely ; Bern : lith. F. Lips. - 1 Panorama : kol. ; 23 x 192 cm, gef. 29 x 19 cm.

Mappentitel: Panorama vom Männlichen. - Lithographie.

- ⁴⁰P 43 **Zeller-Horner**, H[einrich]. - Die Gebirgsgruppen im Hintergrund des Valsertals, Ct. Graubünden / Aufgenommen vom Gipfel des Bärenhorns, 2932 m. den 10. August 1872. - Gez. u. gem. von Zeller-Horner ; Bern : lith. von F. Lips. - 1 Panorama : kol. ; 20 x 46 cm, gef. 27 x 19 cm.

Chromolithographie.

- ⁴¹P 44 **Zeller-Horner**, H[einrich]. - Ansicht des Piz Vial und Gaglianera in der Medelsergruppe. zwischen La Greina und Val Lavaz im Somvixerthal / gezeichnet auf dem Piz Cavel 2944 m von Zeller-Horner den 16. Juli 1874 ; Bern : lith. F. Lips. - 1 Panorama : kol. ; 26 x 54 cm, gef. 29 x 20 cm.

Chromolithographie.

³⁹P 42 D 1985: Fr. 450.--. E 1987: Fr. 120.--. vM 1987 und 1992: Fr. 350.--.

⁴⁰P 43 D 1985: Fr. 250.--. E 1987: Fr. 35.--. IV 1981 und 1987: Fr. 280.--. vM 1987: Fr. 150.--.

⁴¹P 44 D 1985: Fr. 150.--. E 1987: Fr. 70.--. IV 1981, 1984, 1987 und 1990: Fr. 250.--. vM 1987: Fr. 120.--. St 1991: Fr. 120.--, St 1993: Fr. 90.--.

- ⁴²P 45 **Müller-Wegmann, J[ohann Jakob].** - Gebirgsansicht ob dem Lago Retico am Cristallinapass 2404 im Canton Graubünden / gezeichnet den 2. Sept. 1874, zwischen 10 bis 1 Uhr Mittag, von J. Müller-Wegmann ; Bern : lith. F. Lips. - 1 Panorama ; 21 x 71 cm, gef. 29 x 20 cm.

Kreidelithographie, im Vordergrund ausgezeichnet, der Hintergrund in Umrissmanier.

- ⁴³P 46 **Müller-Wegmann, J[ohann Jakob].** - Gebirgsansicht gegen die Gaglianera Medelsgruppe / gezeichnet ob der Alp de Munt unter 2388 mt. den 10. August 1874. von Müller-Wegmann ; Bern : lith. F. Lips. - 1 Panorama ; 21 x 71 cm, gef. 29 x 19 cm.

Kreidelithographie, weiss gehöht.

- ⁴⁴P 47 **Müller-Wegmann, J[ohann Jakob].** - Gebirgsansicht bei Val im Somvixerthal 1212 mtr / gezeichnet den 11. August 1874, von J. Müller-Wegmann ; Bern : lith. F. Lips. - 1 Panorama ; 25 x 61 cm, gef. 29 x 19 cm.

Kreidelithographie, weiss gehöht.

⁴²P 45 D 1985: Fr. 125.--. E 1987: Fr. 45.--. vM 1987: Fr. 170.--, vM 1992: Fr. 150.--. St 1991: Fr. 160.--.

⁴³P 46 A Sch 1987: Fr. 200.--. D 1985: Fr. 200.--. IV 1981: Fr. 350.--. St 1991: Fr. 140.--. St 1992 und 1993: Fr. 120.--.

⁴⁴P 47 D 1985: Fr. 280.--. vM 1987: Fr. 270.--, vM 1992: Fr. 250.--. St 1991: Fr. 280.--.

SAC 1875/1876, 11. Jahrgang
1'915 Mitglieder

- K 20 **Excursions-Card** des Schweizer Alpenclub für 1875. - Unterwaldner- und angrenzende Urner Alpen / 1 : 50'000. - Eidg. Stabsbureau ; Überdruck 1876. - 1 Karte : mehrfarbig ; 47 x 69 cm, gef. 24 x 16 cm.

Blätter 389, 390, 393 und 394 des eidgen. topographischen Atlas. (Sarnersee - Seedorf, im Zentrum Engelberg mit Titlis, Meiringen, Gadmen, Wasen.) - Lithographie mit Schraffen.

- ⁴⁵P 48 **Stierlin** [-Hauser], R[obert]. - Panorama vom Hochstollen 2484 m. ü. M. / Namen nach gefälligen Mittheilungen von Herrn Alt Reg. St. G. Studer und nach dem Dufour-Atlas ; Gez. von Stierlin in Luzern, Aug. [18]74 u. Juli [18]75 für den S.A.C. ; Bern : lith. F. Lips. - 1 Panorama ; 15 x 119 cm, gef. 24 x 16 cm.

Lithographie.

- ⁴⁶P 49 **Stierlin** [-Hauser], R[obert]. - Ansicht der Giswyler Berge vom Niederdorfhübel bei Sächseln aus / Mit der Camera obscura aufgenommen d. 2. Sept. 1875 v. Stierlin in Luzern ; Bern : lith. F. Lips. - 1 Panorama : kol. ; 17 x 41 cm, gef. 24 x 16 cm.

Kreidelithographie.

- ⁴⁷P 50 **Müller-Wegmann**, J[ohann Jakob]. - Gebirgsansicht von Stöckenalp ob Engelberg 1321 M. / gezeich. den 19. August 1875, von J. Müller-Wegmann ; Bern : lith. F. Lips. - 1 Panorama ; 19 x 98 cm, gef. 24 x 16 cm.

Lithographie.

- ⁴⁸P 51 **Müller-Wegmann**, J[ohann Jakob]. - Gebirgsansicht gegen Krönte (Kröntlet), Spannort, Blakenstock bis Seelisberger Kulm / gezeich. von ob Haldiberg ob Bürglen (Ct. Uri) den 11. Sept. 1875 von J. Müller-Wegmann ; Bern : lith.

⁴⁵P 48 E 1987: Fr. 120.--. F 1988 und 1989: Fr. 400.--. vM 1987: Fr. 120.--, vM 1992: Fr. 180.--. St 1991: Fr. 180.--, St 1992: Fr. 140.--.

⁴⁶P 49 A erz 1986: Fr. 130.--. St 1992: Fr. 140.--.

⁴⁷P 50 F 1989: Fr. 300.--. IV 1981 und 1984: Fr. 350.--, IV 1987: Fr. 250.--. vM 1987 und 1992: Fr. 150.--. St 1992: Fr. 70.--, St 1993: Fr. 60.--.

⁴⁸P 51 E 1987: Fr. 60.--. vM 1987: Fr. 150.--.

F. Lips. - 1 Panorama ; 19 x 128 cm, gef. 24 x 16 cm.

Mappentitel: Gebirgsansicht vom Haldiberg bei Bürglen. - Lithographie.

- ⁴⁹P 52 **Zeller-Horner**, H[einrich]. - Auf dem Grassenpass, 2718 M., bei Engelberg. Aussicht gegen das Maienthal, Ct. Uri / Zeller-Horner gez. 1834 ; Bern : lith. F. Lips. - 1 Panorama : kol. ; 17 x 36 cm, gef. 24 x 16 cm.

Mappentitel: Aussicht vom Grassenpass [Bärengarbe]. - Lithographie.

- ⁵⁰P 53 **Zeller-Horner**, H[einrich]. - Die Gebirge des Maienthals im CT. Uri, mit der Südseite der Titliskette / Aufgenommen vom Gipfel des Bristenstocks, von Zeller-Horner A° 1839 ; Bern : lith. F. Lips. - 1 Panorama : kol. ; 14 x 37 cm, gef. 24 x 16 cm.

Mappentitel: Die Gebirge des Maienthals vom Bristenstock aus. - Lithographie.

- ⁵¹P 54 **Zeller-Horner**, H[einrich]. - Der Schlossberg-Gletscher (Glattenfirn) im Erstfelder Thal, KT. Uri / gez. 27. Juli 1835, v. H. Zeller-Horner ; Bern : lith. F. Lips. - 1 Panorama : kol. ; 16 x 24 cm, gef. 24 x 16 cm.

Lithographie.

- P 55 **Ritz**, Raph[ael]. - Clubhütte am Stockje & Dent d'Hérens / gez. v. R. Ritz ; Bern : lith. F. Lips. - 1 Panorama : kol. ; 16 x 23 cm, gef. 24 x 15 cm.

Lithographie.

⁴⁹P 52 vM 1984: Fr. 85.--, vM 1987: Fr. 80.--.

⁵⁰P 53 E 1987: Fr. 45.--. vM 1987: Fr. 125.--, vM 1992: Fr. 110.--.

⁵¹P 54 vM 1987: Fr. 50.--.

- K 21 **Freiburgeralpen, die** = Les Alpes Fribourgeoises / 1: 100'000. - [Bern] : lith. R. Leuzinger. - 1 Karte ; 37 x 37 cm, gef. 20 x 12 cm.
[Romont, Plaffeyen; im Zentrum Bulle, Broc und Gruyères; Montreux, Chateau d'Oex, Saanen.] - Lithographie leichter, brauner Relieftöne.
- ⁵²P 56 **Buss, Ernst.** - Panorama vom Wildhorn, 3268 m. od. 10,882' / Gez. von Ernst Buss, Pfr. den 14. Juni 1875. - Bern : lith. F. Lips. - 1 Panorama ; 13 x 230 cm, gef. 20 x 12 cm.
Lithographie.
- P 57 **Studer, G[ottlieb].** - Panorama vom Stugunoese bei Nystuen [Norwegen]. 4689' / gez. den 18. Juli 1874 von G. Studer. - Bern : lith. F. Lips. - 1 Panorama ; 14 x 148 cm, gef. 20 x 12 cm.
Lithographie.
- P 58 **Studer, G[ottlieb].** - Rundaussicht von einem Felsgrat hinter AAK in Romsdalen (Norwegen) / Aufgenommen von G. Studer, den 5. Juli 1874. - Bern : lith. F. Lips. - 1 Panorama ; 15 x 148 cm, gef. 20 x 12 cm.
Lithographie.
- ⁵³P 59 **Ritz, [Raphael].** - Panorama vom Pic d'Arzinol, 3002 m / Ritz, del. ad nat. - Bern : lith. F. Lips. - 1 Panorama ; 13 x 162 cm, gef. 20 x 12 cm.
Lithographie.

⁵²P 56 A erz 1980: Fr. 140.--.
E 1987: Fr. 90.--. IV 1980 und 1981: Fr. 650.--, IV 1984: Fr. 350.--, IV 1987 u. 1990: Fr. 300.--. vM 1984: Fr. 135.--, vM 1987: Fr. 145.--.

⁵³P 59 E 1987: Fr. 75.--. vM 1984: Fr. 110.--, vM 1987: Fr. 95.--, vM 1992: Fr. 90.--.

SAC 1877/1878, 13. Jahrgang
2'075 Mitglieder

- K 22 **Excursions-Carte** des Schweizer Alpenclub für 1877. - Glarner Alpen / 1 : 50'000. - [Bern] : Eidg. Stabsbureau ; Überdruck 1878. - 1 Karte : mehrfarbig ; 51 x 73 cm, gef. 24 x 15 cm.

Mappentitel: Excursionskarte des S.A.C. für 1876-1877. - Blätter Tödi, Linththal, Elm und Laax des Topograph. Atlas. - Lithographie.

- Profil II. **Ischer, G[ottfried]**. - I. Durchschnitt durch das Berner Hochgebirge vom Nordfuss der südl. Walliser Alpen bis an den Südfuss der Stockhornkette / G. Ischer, Pfr. del. - [Bern] : lith. F. Lips. - 1 Profil : kol. ; 19 x 86 cm, gef. 19 x 15 cm.

Mappentitel: Durchschnitt durch das Berner Hochgebirge: Bella Tola - Hohlass. - Lithographie.

- Profil III. **Ischer, G[ottfried]**. - II. Vom Westfuss der Centralmasse des Finsteraarhorns bei Gampel bis zu den Spielgerten im Diemtigthal / G. Ischer, Pfr. del. - [Bern] : lith. F. Lips. - 1 Profil : kol. ; 19 x 86 cm, gef. 19 x 15 cm.

Mappentitel: Vom Westfuss der Centralmasse des Finsteraarhorns bis zu den Spielgerten. - Lithographie.

- Profil IV. **Ischer, G[ottfried]**. - III. Nordabfall der Lohner-, Wildstrubel- und Wildhornkette. Parallel Profile der Hochgebirgswand von Adelboden, Lenk und Lauenen / G. Ischer, Pfr. del. - [Bern] : lith. F. Lips. - 1 Profil : kol. ; 19 x 86 cm, gef. 20 x 14 cm.

Lithographie.

- P 60 **Heim, Albert**. - Ansicht gezeichnet von der Nordspitze (zwischen Brigelserhorn 3060 u. Piz Tumbif) / In den natürlichen Farben. Gezeichnet (7.IX.1872) u. lith. von Alb. Heim. - Winterthur : Wurster, Randegger & Co. - 1 Panorama : kol. ; 15 x 39 cm, gef. 24 x 14 cm.

Mappentitel: Die Brigelserhörner (von der Nordspitze). - Lithographie der Gesteinsformationen.

- P 61 **Heim, Albert**. - Tödi vom Sandalp Pass 2820 m / n. d. Nat. gez. d. 7. VIII. 1868. Aufgenommen und gestochen v. Alb. Heim. - Winterthur : Topogr. Anstalt v. Wurster, Randegger & Co. - 1 Panorama : kol. ; 17 x 46 cm / gef. 24 x 14 cm.

Lithographie der Gesteinsformationen. - Jenny-Kappers: 367.

- P 62 **Heim, Albert.** - Das Val Cavrein / nach der Natur und auf Stein für das Jahrbuch des S.A.C. gezeichnet von Albert Heim, aufgenommen d. 9. VIII. 1868. - Winterthur : Wurster, Randegger & Cie. - 1 Panorama ; 21 x 37 cm, gef. 24 x 15 cm.

Mappentitel: Düssistock (von Alp Cavrein). - Lithographie.

- ⁵⁴P 63 **Zeller-Horner, H[einrich].** - Eine Eiswand der Glariden / gez. v. Zeller-Horner d. 21. Juli 1872. - Standpunkt 2863 M. an der Nordseite des Kamm-listocks. - [Bern] : lith. F. Lips. - 1 Panorama : kol. ; 17 x 38 cm, gef. 24 x 14 cm.

Mappentitel: Eine Eiswand der Clariden. - Lithographie. - Jenny-Kappers: 368A.

- ⁵⁵P 64 **Müller-Wegmann, J[ohann Jakob].** - Gebirgsansicht von der untern Baumgartenalp im Linththal / Gez. J. Müller-Wegmann. 7. Aug. 1877 ; Farbenskizze v. W. Benteli. - [Bern] : lith. F. Lips. - 1 Panorama : kol. ; 15 x 49 cm, gef. 21 x 14 cm.

Lithographie. - Jenny-Kappers: 350.

- ⁵⁶P 65 **Müller-Wegmann, J[ohann Jakob].** - Gebirgsansicht von ob Sulz bei Oberfritteren-Stafel (ob dem Urnerboden) / Gez. J. Müller-Wegmann. 22. Aug. 1877 ; Farbenskizze v. W. Benteli. - [Bern] : lith. F. Lips. - 1 Panorama : kol. ; 15 x 38 cm, gef. 23 x 14 cm.

Mappentitel: Gebirgsansicht von ob Sulz (ob dem Urnerboden). - Lithographie. - Jenny-Kappers: 299.

- ⁵⁷P 66 **Imfeld, X[aver].** - Aussicht von der Clubhütte im Hüfiälpele. (Maderanerthal.) / Gez. v. X. Imfeld ; Farbenskizze v. W. Benteli. - [Bern] : lith. F. Lips. - 1 Panorama : kol. ; 14 x 63 cm, gef. 22 x 14 cm.

⁵⁴P 63 vM 1984 und 1987: Fr. 40.--. St 1992: Fr. 40.--.

⁵⁵P 64 IV 1981 und 1987: Fr. 280.--. vM 1984: Fr. 125.--, vM 1987: Fr. 135.--.

⁵⁶P 65 IV 1981 und 1987: Fr. 280.--. vM 1984 und 1987: Fr. 110.--, vM 1992: Fr. 100.--. St 1992 und 1993: Fr. 100.--.

⁵⁷P 66 F 1990: Fr. 220.--. vM 1984 und 1987: Fr. 110.--, vM 1992: Fr. 100.--.

Mappentitel: Aussicht von der Clubhütte am Hüfiälpe. - Lithographie.

⁵⁸P 67 **Imfeld**, [Xaver]. - Grosser Ruchen und Windgällen von Trogen-Alp im Schächenthal / Imfeld del. - Bern : lith. F. Lips. - 1 Panorama : kol. ; 12 x 40 cm, gef. 19 x 14 cm.

Lithographie.

⁵⁸P 67 IV 1981 und 1987: Fr. 265.--. vM 1984 und 1987: Fr. 85.--, vM 1992: Fr. 120.--.

Zeller-Horner: Piz Linard (P 10)
(Ausschnitt in Originalgrösse)



- K 23 **Heim, Albert.** - Ueber die Erosion im Reussgebiete. - Taf. I. Karte der Terrassen u. Thalstufen des Reussgebietes / 1 : 100'000. - [Gezeichnet] von Albert Heim, Prof. - Winterthur : Topogr. Anst. v. Wurster, Randegger & Co. - 1 Karte und 4 Profile auf einem Blatt : kol. ; 45 x 38 cm, gef. 21 x 13 cm.

Lithographie.

- K 24 **Heim, A[lbert].** - Taf. II. Erosion im Reussgebiete / Fig. 1. Der unterste Theil des Reusslaufes. - 1 : 10'000. - Fig. 2. - 5. Zwei Längsprofile und zwei Querprofile. - [Gezeichnet] v. A. Heim. - Winterthur : Topogr. Anst. v. Wurster, Randegger & Co. - 1 Karte und 4 Profile auf einem Blatt ; 30 x 50 cm, gef. 18 x 14 cm.

Mappentitel: Profiltafel zur Erosion des Reussgebietes. - Lithographie.

- **Heim, Albert.** - Taf. III. Nebelbild / Fig. 1. Einzelner Schattenumriss. - Fig. 2. Construction der Schattenperspective. - Fig. 3. Nebelbild in den natürlichen Farben. - [Gezeichnet von] Albert Heim. - Winterthur : Wurster, Randegger & Cie. - 3 Figuren auf einem Blatt : kol. ; 32 x 63 cm, gef. 18 x 12 cm.

Lithographie.

- K 25 **Waeber, A[dolf].** - Sprachkarte der Alpen / 1 : 2'000'000. - [Gezeichnet] von R[udolf] Leuzinger nach Andree, Petermann, v. Czörnig, Berghaus u. A. zusammengestellt von A. Waeber. - Berne : Impr. F. Lips. - 1 Karte : kol. ; 27 x 44 cm, gef. 21 x 13 cm.

Lithographie.

- ⁵⁹P 68 **Imfeld, X[aver].** - Titlis-Panorama / Aufgenommen & lithogr. von X. Imfeld, Ingen. von Sarnen. Mitglied der Sect. "Titlis" des S.A.C. - Zürich : lith. v. J. J[acob] Hofer. - 1 Panorama : kol. ; Format unregelmässig, 14 bzw. 17 x 189 cm, gef. 21 x 14 cm.

Lithographie.

⁶⁰P 69 **Fellenberg**, Edm[und] von. - Panorama vom Gipfel des Scheuchzerhorns gegen Norden / Aufg. d. 6. Sept. 1877 v. Edm. v. Fellenberg ; Farbenskizze v. W. Benteli. - Bern : lith. F. Lips. - 1 Panorama : kol. ; 10 x 52 cm, gef. 18 x 12 cm.

Lithographie.

⁶¹P 70 **Studer**, G[ottlieb]. - Vom höchsten Gipfel des Piz Lischanna 3103 / Gez. v. G. Studer ; Farbenskizze v. W. Benteli. - Bern : lith. Lips. - 1 Panorama : kol. ; 17 x 56 cm, gef. 18 x 12 cm.

Lithographie.

⁶²P 71 **Müller-Wegmann**, J[ohann Jakob]. - Gebirgsansicht von Punkt 2524 neben dem Kistenpass / J. Müller-Wegmann, del. 14. Aug. 1876 ; Farbenskizze v. W. Benteli. - Bern : lith. F. Lips. - 1 Panorama : kol. ; 14 x 43 cm, gef. 19 x 13 cm.

Lithographie. - Jenny-Kappers: 352. Panorama gegen den Limmerngletscher.

⁶⁰P 69 E 1987: Fr. 30.--. IV 1981: Fr. 150.--. vM 1984: Fr. 60.--, vM 1987: Fr. 65.--.

⁶¹P 70 E 1987: Fr. 45.--. vM 1984: Fr. 75.--, vM 1987: Fr. 90.--, vM 1992: Fr. 85.--.

⁶²P 71 vM 1984: Fr. 60.--, vM 1987: Fr. 65.--.

SAC 1879/1880, 15. Jahrgang
2'323 Mitglieder

- K 26 **Excursions-Carte** des Schweizer Alpenclub für 1878 & 1879. - Südwestliche Graubündner Alpen / 1 : 50'000. - [Bern] : Eidg. Stabsbureau ; Überdruck 1878. - 1 Karte ; 59 x 71 cm, gef. 22 x 14 cm.
- Blätter St. Moritz, Bernina, Bivio, Maloja und Castasegna des Topograph. Atlas. - Lithographie.
- ⁶³P 72 **Imfeld**, X[aver]. - Panorama der Dufourspitze (Monte Rosa) / [Gezeichnet von X. Imfeld]. - Winterthur : Wurster, Randegger & Co. - 1 Panorama : kol. ; 15 x 250 cm, gef. 21 x 14 cm.
- Lithographie. - [Das Panorama erschien ohne Legende, ohne Künstler-Angabe und ohne Jahreszahl.]
- ⁶⁴P 73 **Heim**, Albert. - Aussicht von der Höhe des Diavolezzapasses 2977 m / n. d. Nat. gez. Sept. 1876 von Albert Heim, Prof. ; lith. v. Alb. Heim. - Zürich : C. Knüsli. - 1 Panorama ; 16 x 49 cm, gef. 22 x 14 cm.
- Lithographie.
- ⁶⁵P 74 **Studer**, G[ottlieb]. - Die Bergellerberge vom Fusse des Marcio / G. Studer, del. ; Farbenskizze v. W. Benteli. - Bern : lith. F. Lips. - 1 Panorama : kol. ; 14 x 63 cm, gef. 21 x 14 cm.
- Lithographie.
- ⁶⁶P 75 **Müller-Wegmann**, J[ohann Jakob]. - Die Bergeller-Berge von oberhalb des Septimer gegen Forcellina / J. Müller-Wegmann, del. 27. August 1879 ; Farbenskizze v. W. Benteli. - Bern : lith. F. Lips. - 1 Panorama : kol. ; 18 x 63 cm, gef. 22 x 14 cm.
-
- ⁶³P 72 A erz 1985: Fr. 485.--, A erz 1986: Fr. 370.--, A erz 1987: Fr. 400.--, A erz 1989: Fr. 575.--. M 1975: Fr. 180.--. vM 1984: Fr. 270.--. R 1987: Fr. 120.--. St 1991: Fr. 780.--, St 1992: Fr. 680.-- und Fr. 660.--, St 1993: Fr. 640.--.
- ⁶⁴P 73 A erz 1986: Fr. 80.--, A erz 1987: Fr. 200.--. IV 1980: Fr. 150.--. vM 1984 und 1987: Fr. 45.--. St 1992 u. 1993: Fr. 70.--.
- ⁶⁵P 74 A erz 1986: Fr. 50.--. E 1987: Fr. 40.--. vM 1984: Fr. 65.--. St 1991: Fr. 80.-- und Fr. 120.--, St 1992: Fr. 65.--.
- ⁶⁶P 75 A erz 1986: Fr. 40.-- und Fr. 50.--. E 1987: Fr. 40.--. vM 1987: Fr. 90.--. St 1991: Fr. 75.--, St 1992: Fr. 60.--, St 1993: Fr. 45.--.

Lithographie.

- ⁶⁷P 76 **Müller-Wegmann, J[ohann Jakob].** - Der Hintergrund von Val Bregalga / J. Müller-Wegmann, del. 25. August 1879 ; Farbenskizze v. W. Benteli. - Bern : lith. F. Lips. - 1 Panorama : kol. ; 15 x 40 cm, gef. 22 x 12 cm.

Lithographie.

- Tab. I. **Christen, Paul.** - Winkeltabelle mit Gradmessungen / Burgdorf : [gezeichnet von] Paul Christen, Archct, Jan. 1880. - 1 Tabelle ; 17 x 51 cm, gef. 21 x 14 cm.

Lithographie.

-
- ⁶⁷P 76 E 1987: Fr. 30.--. vM 1984: Fr. 65.--, vM 1987: Fr. 85.--. Müller-Wegmann: Gotthardgruppe (P23)
(Ausschnitt in Originalgrösse)



SAC 1880/1881, 16. Jahrgang
2'415 Mitglieder

- K 27 **Excursions-Carte** des Schweizer Alpenclub für 1880 & 1881. - Westliche Berner Alpen / 1 : 50'000 in 2 Blättern. -

I. Blatt: Lenk, 472. - Beilage zu der Excursions-Karte des S.A.C. pro 1880 & 1881. - Eidg. Stabsbureau 1872 ; Überdruck 1881 ; Bern : lith. R[udolf] Leuzinger. - 1 Karte ; 30 x 41 cm, gef. 18 x 12 cm.

II. Blatt: St. Léonard, Sion, Saxon und Diablerets. - Eidg. topographisches Bureau ; Überdruck 1881 ; Bern : lith. R[udolf] Leuzinger. - 1 Karte ; 51 x 73 cm, gef. 19 x 13 cm.

2 Lithographien.

- ⁶⁸P 77 **Simon, S[imon]**. - Rundschau vom Alvier, 2363 m / Im Auftrage der Section Alvier des S.A.C. aufgenommen u. lithographirt von S. Simon Top. Ingen. Zürich. - Aufnahmezeit : Ende Juli & August & Anf. Sept. 1879. - [Zürich] : J. J[acob] Hofer, Lithogr. Anst. - 1 Panorama und 1 Panorama auf Umschlag mit der Gesamtansicht des Alviers : kol. ; 20 x 392 cm, Umschlag 11 x 21 cm, gef. 23 x 13 cm.

Lithographien.

Lit. 5

- ⁶⁹P 78 **Studer, G[ottlieb]**. - Von der Pointe de Chamossaire. 2118 Meter / Aufgen. v. G. Studer 1856 ; Gem. v. W. Benteli ; lith. v. Th. Russer. - Ausgef. in Wien : Ed. Hölzel's Kunstanstalt. - 1 Panorama : kol. ; 16 x 44 cm, gef. 23 x 13 cm.

Lithographie.

⁶⁸P 77 A erz 1985: Fr. 920.--, A erz 1986 Fr. 530.--, Fr. 575.-- und Fr. 977.--. A Sch 1990: Fr. 1'500.--. IV 1975: Fr. 800.--, IV 1985: Fr. 3'200.-- (ohne Einbd.) und Fr. 3'500.-- (Orig.-Einbd.). M 1978: Fr. 150.--. R 1960: Fr. 4.-- (mit vier weiteren Panoramen). St 1991: Fr. 1'480.--, St 1992: Fr. 1'450.--, St 1993: Fr. 1'250.--.

⁶⁹P 78 D 1985: Fr. 200.--. IV 1981 und 1984: Fr. 280.--, IV 1987 und 1990: Fr. 180.--. vM 1984 und 1987: Fr. 60.--, vM 1992: Fr. 75.--.

⁷⁰P 79 **Studer, G[ottlieb].** - Panorama vom Gifferhorn, 2563 Meter / Aufgen. v. G. Studer 1843 ; Gem. v. W. Benteli ; lith. v. Th. Russer. - Ausgef. in Wien : Ed. Hölzel's Kunstanstalt. - 1 Panorama : kol. ; 17 x 43 cm, gef. 23 x 13 cm.

Lithographie.

⁷¹P 80 **Studer, G[ottlieb].** - Vom Pas de Cheville 2049 m / Aufgen. v. G. Studer, 1855 ; Gem. v. W. Benteli ; lith. v. Th. Russer. - Ausgef. in Wien : Ed. Hölzel's Kunstanstalt. - 1 Panorama : kol. ; 16 x 44 cm, gef. 23 x 13 cm.

Buchtitel: Vom Pas-de-Cheville. - Lithographie.

⁷²P 81 **Buss, E[rnst].** - Glacier de la Plaine morte, vom Rohrbachstein / E. Buss del. ; Gem. v. W. Benteli ; lith v. Th. Russer. - Ausgef. in Wien : Ed. Hölzel's Kunstanstalt. - 1 Panorama : kol. ; 14 x 39 cm, gef. 20 x 12 cm.

[Wildstrubel-Ansicht.] - Lithographie.

⁷⁰P 79 D 1985: Fr. 150.--. E 1987: Fr. 40.--. IV 1981: Fr. 250.--. vM 1984 und 1987: Fr. 65.--.

⁷¹P 80 D 1985: Fr. 125.--. E 1987: Fr. 40.--. IV 1981: Fr. 250.--, IV 1987: Fr. 150.--. vM 1984 und 1987: Fr. 50.--, vM 1992: Fr. 55.--.

⁷²P 81 E 1987: Fr. 40.--. vM 1984: Fr. 50.--.

- K 28 **Leuzinger, R[udolf]**. - Gesamtkarte der Schweiz / 1 : 500'000. - [Gezeichnet von] R. Leuzinger. - Winterthur : Topogr. Anstalt v. Wurster, Randegger & Co. - Bern : Verlag der J. Dalp'schen Buchhandlung (C. Schmid). - 1 Karte : mehrfarbig ; 50 x 71 cm, grauer Druckrand 56 x 77 cm, gef. 21 x 14 cm.

Reliefkarte in Chromolithographie.

- ⁷³P 82 **Studer, G[ottlieb]**. - Panorama-Skizze vom Gipfel der Dent de Morcles (2980 m.) / Aufgenommen den 27. Aug. 1855 u. 13. Aug. 1856 von G. Studer. - Bern : lith. F. Lips. - 1 Panorama ; 16 x 215 cm, gef. 22 x 14 cm.

Kreidelithographie, Sepia-Umriss, der Vordergrund ausgezeichnet.

- ⁷⁴P 83 **Schneiter, J. und Stocker, M.** - Aussicht vom Hohen Faulen oberhalb Erstfeld (Ct. Uri) / aufgenommen und gezeichnet im Sommer 1881 von J. Schneiter und M. Stocker S.A.C. Section Gotthard. - Bern : J. Dalp'sche Buchhandlung (K. Schmid). - 1 Panorama ; 19 x 186 cm, gef. 24 x 14 cm.

Lithographie im Sepia-Ton (auf durchwegs schlechtem Papier).

⁷³P 82 E 1987: Fr. 90.--. IV 1981 und 1984: Fr. 450.--, IV 1987: Fr. 250.--. vM 1984 und 1987: Fr. 85.--.

⁷⁴P 83 vM 1984 und 1987: Fr. 85.--, vM 1992: Fr. 90.--.

SAC 1882/1883, 18. Jahrgang
2'589 Mitglieder

- K 29 **"Uebersichtskarte des Exkursionsgebietes** für die Jahre 1882 und 1883 zum Itinerarium von Edm[und] v[on] Fellenberg." / 1 : 100'000. - Überdruck aus der Dufourkarte. - 1 Karte.

Schraffen. - Die Gruppen (Berner Alpen) sind durch grüne Linien abgegrenzt.

- ⁷⁵P 84 **Imfeld, X[aver].** - Panorama vom Eggishorn 2934 m.ü.Meer / Aufgenommen im September 1880 & lithographirt von X. Imfeld, Ingen. am eidg. Stabsbureau in Bern. - Winterthur : Wurster, Randegger & Co., Lith. Anstalt. - 1 Panorama ; 25 x 195 cm, gef. 32 x 16 cm.

Lithographie.

- ⁷⁶P 85 **Imfeld, X[aver].** - Vue panoramique prise du sommet des Rochers de Naye (2044 m.) / publiée par la Sous-Section de Jaman du C.A.S. sous les auspices de la Section des Diablerets. - Dessinée et gravée par X. Imfeld Ingenieur 1883. - 1 Panorama ; Format unregelmässig, 24 x 315 cm, gef. 24 x 17 cm.

Lithographie, schwarz.

- ⁷⁷P 86 **Zeller-Horner, [Heinrich].** - Die Gruppe des Wildstrubel / Aufgenommen vom Trüttlisberg 2040 zwischen Lauenen und An der Lenk. - gez. v. Zeller-Horner, 23. Aug. 1881. - Bern : lith. F. Lips. - 1 Panorama : kol. ; 14 x 38 cm, gef. 22 x 15 cm.

Lithographie.

⁷⁵P 84 A erz 1986: Fr. 115.--. D 1985: Fr. 550.--. E 1987: Fr. 70.--. vM 1984: Fr. 260.--, vM 1987: Fr. 350.--. St 1991: Fr. 260.-- und Fr. 280.--, St 1992: Fr. 220.-- u. Fr. 260.--, St 1993: Fr. 230.--.

⁷⁶P 85 D 1985: Fr. 150.--. F 1990: Fr. 500.--. IV 1980: Fr. 680.--, IV 1981 und 1987: Fr. 1'200.--. M 1978: Fr. 75.--. vM 1984: Fr. 245.--, vM 1987: Fr. 265.--. St 1991: Fr. 250.--, St 1993: Fr. 170.--.

⁷⁷P 86 E 1987: Fr. 40.--. IV 1981, 1987 u. 1990: Fr. 350.--. vM 1984: Fr. 75.--, vM 1987: Fr. 95.--. St 1991: Fr. 100.--, St 1993: Fr. 80.--.

- ⁷⁸P 87 **Becker, F[ridolin]**. - Altels - Balmhorn / gez. vom Fisistock. 2670 m. von F. Becker. 21.VII.[18]81. - Bern : lith. F. Lips. - 1 Panorama : kol. ; 21 x 36 cm, gef. 28 x 15 cm.

Lithographie.

- ⁷⁹P 88 **Heumann, K[arl]**. - Blümlisalp vom Kanderfirn aus / Nach einer Photographie von Prof. Dr. Heumann. - Bern : lith. F. Lips. - 1 Panorama ; 13 x 41 cm, gef. 22 x 16 cm.

Lithographie, schwarz.

⁷⁸P 87 A erz 1986: Fr. 70.-- und Fr. 150.--. A erz 1989: Fr. 80.-- und Fr. 160.--. D 1985: Fr. 110.--. vM 1984: Fr. 30.--.

⁷⁹P 88 A erz 1985: Fr. 150.--. D 1985: Fr. 65.--.

- ⁸⁰K 30 **Excursions-Card** des Schweizer Alpenclub für 1884. - Berner Alpen / 1 : 50'000. - Bern : Eidg. topographisches Bureau ; Überdruck 1884. - 1 Karte ; 50 x 73 cm, gef. 28 x 17 cm.

Mappentitel: Excursionskarte des S.A.C. für 1882-[18]84: Adelboden, Gemmi, Blümlisalp, Kippel. - Lithographie.

- ⁸¹P 89 **Zeller-Horner**, [Heinrich]. - Aussicht vom Balmhorn. 3712 m. auf die Berner Hochalpen, das Gasterenthal & Lötschenthal / nach Zeichnung v. G. Studer und I. Beck's Photographien, zusammengestellt & gemalt von Zeller-Horner, in Erinnerung an seine Besteigung des Balmhorns d. 5. Sept. 1876. - Zürich : Hofer & Burger, Graphische Anstalt. - 1 Panorama : kol. ; 22 x 88 cm, gef. 29 x 17 cm.

Chromolithographie.

- ⁸²P 90 **Becker**, F[ridolin]. - Oberaarhorn - Galmihörner vom Studerfirn 3064 m. ges. / gez. u. aut. von F. Becker ; (Nomenclatur nach Becker u. v. Fellenberg) ; steinsigniert F.B. - Zürich : Hofer & Burger, Graphische Anstalt. - 1 Panorama ; 22 x 50 cm, gef. 22 x 17 cm.

Lithographie, schwarz.

- P 91 **Becker**, F[ridolin]. - Wasenhorn 3457 m vom Ritzenhorn 2870. ges. / gez. u. aut. von F. Becker ; steinsigniert F.B. -

- P 92 **Löffelhorn** 3098 m vom Geschenerstock 2834 m ges. / gez. u. aut. von F. Becker ; steinsigniert F.B. - 2 Ansichten auf einem Blatt ; 22 x 50 cm, gef. 22 x 17 cm.

Lithographie, schwarz. - [Ohne die Druckerbezeichnung: Zürich : Hofer & Burger, Graphische Anstalt.]

⁸⁰K 30 A erz 1992: Fr. 25.--.

⁸¹P 89 E 1987: Fr. 100.--. vM 1984: Fr. 125.--, vM 1987: Fr. 135.--. St 1991: Fr. 120.--, St 1992 und 1993: Fr. 70.--.

⁸²P 90, P 91 und P 92: A erz 1992: je Fr. 25.--.

- K 31 **Leuzinger, R[udolf]**. - Karte des Stockhorn- und Niesengebietes / 1 : 50'000. - Nach den Blättern 352, 353, 354, 355, 367 des Siegfried Atlas- ses bearbeitet von R. Leuzinger. - [Bern] : Eidg. Stabsbureau 1878. - Bern : lith. R. Leuzinger. - Winterthur : Topogr. Anstalt v. Wurster, Randegger & Co. - 1 Karte : mehrfarbig ; 54 x 41 cm, gef. 26 x 16 cm.

Blätter: Amsoldingen, Spiez, Thun, Wattenwyl, Wimmis. - Lithographie. - "Reliefbearbeitung in feiner diskreter Ausführung." (Dübi.)

Lit. 6

- Tab. II. **Becker, F[ridolin]**. - Übersicht einer Relief-Bearbeitung des Schweiz. Hoch- gebirges im Masstab von 1 : 25'000 / Beilage zu : F. Becker "Ein Relief der Schweiz", Jahrbuch des S.A.C. 1884/[18]85. - Winterthur : Wurster, Ran- degger & Co. - 1 Tabelle ; 28 x 42 cm, gef. 22 x 14 cm.

Lithographie.

- ⁸³P 93 **Imfeld, X[aver]**. - Panorama vom Schilthorn bei Mürren 2973 Meter ü. Meer / Aufgenommen 1883 u. lithogr. v. X. Imfeld, Ingenieur. - Winter- thur : Topogr. Anst. v. Wurster, Randegger & Co. - 1 Panorama ; 21 x 315 cm, gef. 27 x 19 cm.

Lithographie.

- P 94 **Heubner, H[ermann]**. - Die Stammerspitze (3256 m.) von Süden / Nach einer Skizze von K. Schulz, gez. v. H. Heubner. - Bern : lith. Lips. - 1 Pan- orama ; 10 x 43 cm, gef. 18 x 27 cm.

Federlithographie.

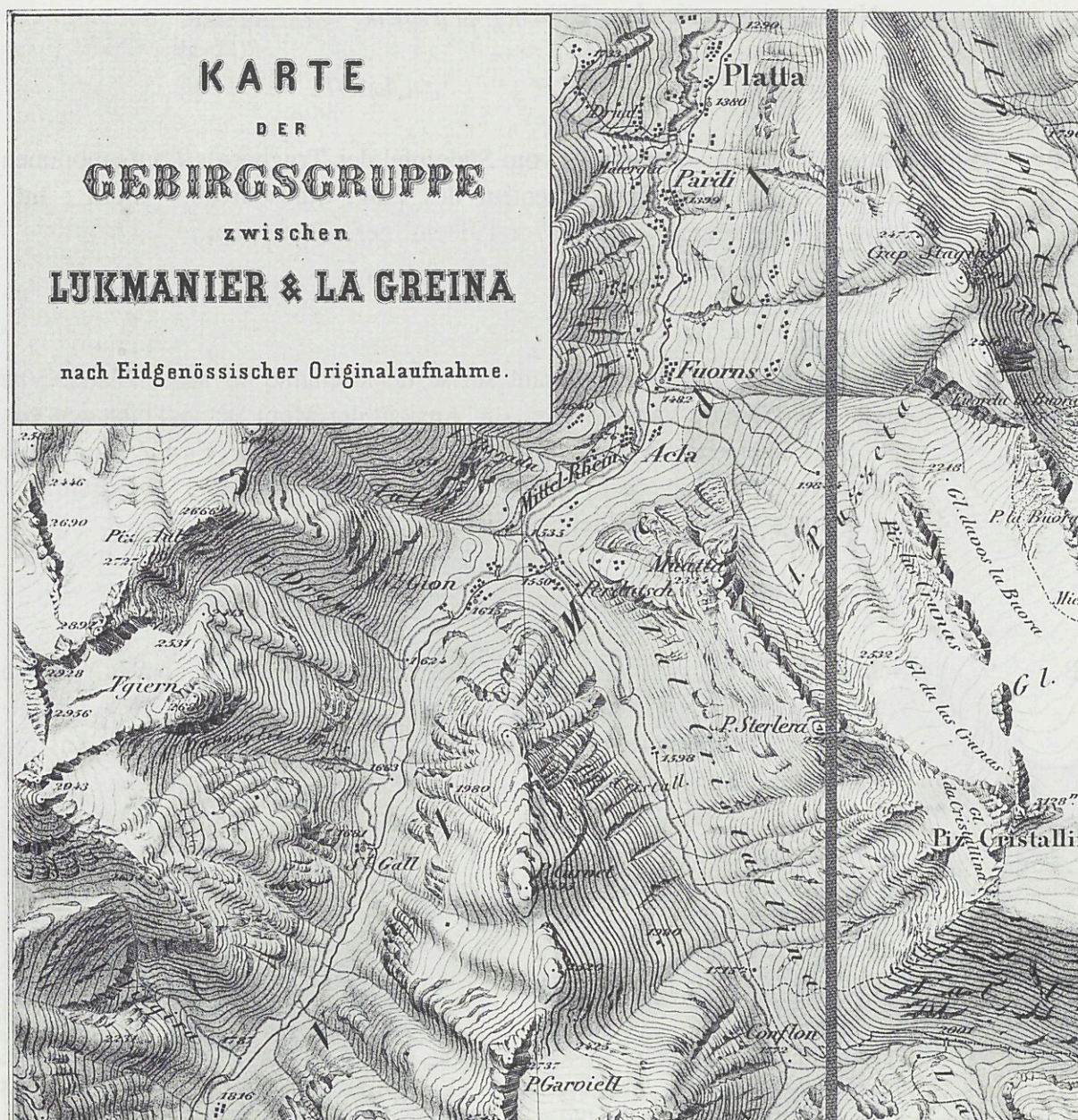
- Profil V. **Gosset, Ph[ilipp]**. - Schafloch. - Profile (Querprofile u. Längenprofil) / 1 : 500. - Nach einer Vermessung von Wytttenbach & Gosset. - [Gezeichnet von] Ph. Gosset, 21. Sept. 1884. - Bern : lith. Lips. - Schafloch. - Sigriswyler-Rothhorn nördl. vom Thuner-See. - Plan-Skizze /

⁸³P 93 A erz 1984: Fr. 200.--. E 1987: Fr. 90.--. IV 1980: Fr. 485.--, IV 1981: Fr. 885.--. vM 1984: Fr. 230.--, vM 1992: Fr. 210.--. St 1991: Fr. 240.--, St 1992: Fr. 180.--, St 1993: Fr. 170.--.

1 : 500. - Nach einer Vermessung von Wytttenbach & Gosset. - [Gezeichnet von] Ph. Gosset, 21. Sept. 1884. - Bern : lith. Lips. - Profile und 1 Plan-Skizze auf einem Blatt ; 35 x 53 cm, gef. 18 x 27 cm.

Lithographie.

Excursionskarte 1865 (K 5)
(Ausschnitt in Originalgrösse)



- ⁸⁴K 32 **Excursions-Carte** des Schweizer Alpenclub für 1885 & 1886. - Zentralmassiv der Berner Alpen. / 1 : 50'000. - in 2 Blättern. - Blatt I. Grindelwald, Guttannen, Jungfrau, Obergestelen. - [Bern] : Eidg. topographisches Bureau ; Überdruck 1885. - Blatt II. Aletschgletscher, Binnenthal. - [Bern] : Eidg. topographisches Bureau ; Überdruck 1885. - Schattirungston von Albert Heim. - 1 Karte in 2 Blättern : mehrfarbig ; je 39 x 73 cm, gef. je 24 x 16 cm.

Mappentitel: Excursionskarte des S.A.C. für 1885-[18]87 ... -
Lithographie. - (In den ferneren Exkursionskarten hat dieser Typus keine Nachahmung gefunden. Dübi.)

Lit. 7

- ⁸⁵P 95 **Simon, S[imon]**. - Rundschau vom Südgipfel des Trugberg's / aufgenommen & gravirt von S. Simon, Ingenieur des Eidg. Stabsbureau. - Bern : lith. Lips. - 1 Panorama : kol. ; 17 x 191 cm, gef. 23 x 15 cm.

Lithographie.

- P 96 **Benteli, W[ilhelm]**. - Le versant suisse de la chaîne du Mont Blanc. Vue prise de la Tête de Vari (2873 m.) = Ansicht der Mont Blanc-Trabanten von der Schweizerseite. Aiguille d'Argentière vom Tête de Vari / Phototypie d'après une fotogr. de L[ouis] Kurz, Neuchâtel. - Angerer & Goschl. - 1 Panorama ; 12 x 34 cm, gef. 19 x 15 cm.

Phototypie.

- P 97 **Schneiter, J.** - Aussicht vom Chiliomodi gegen Westen (Peloponnes.) / Nach einem Aquarell von J. Schneiter (Section St. Gotthard) [irrtümlich A. Trautweiler zugeschrieben]. - Zürich : Hofer & Burger, graph. Anst. - 1 Panorama : kol. ; 15 x 42 cm, gef. 27 x 16 cm.

Lithographie.

⁸⁴K 32 A erz 1992: Blatt I. Fr. 100.--.


⁸⁵P 95 D 1985: Fr. 450.--. F 1988: Fr. 400.--, F 1990: Fr. 450.--. IV 1975: Fr. 150.--, IV 1980: Fr. 650.--, IV 1981 und 1984: Fr. 480.--, IV 1987: Fr. 280.--, IV 1990: Fr. 450.--. vM 1987: Fr. 250.--. St 1992: Fr. 170.--, St 1993: Fr. 160.--.

- ⁸⁶P 98 Heim, Albert. - Gebirgsansicht von Villars sur Ollon. (Waadtländische Alpen) / aufgenommen während den Reden der Präsidenten Grob und Rambert an der Generalversammlung des Schweizer-Alpen-Club d. 13.IX.1885 (nach Schneefall in der Höhe). - Der "Section des Diablerets" in dankbarer Erinnerung gewidmet von Albert Heim, Prof. - Autographirt v. Albert Heim. - Zürich : Hofer & Burger. - 1 Panorama : kol. ; 21 x 80 cm, gef. 27 x 15 cm.

Mappentitel: A. Heim: Gebirgsansicht von Villars-sur-Ollon. -
Lithographie.

- ⁸⁶P 98 A erz 1984: Fr. 160.--. D 1985: Fr. 450.--. IV 1975: Fr. 250.--, IV 1980: Fr. 350.--. vM 1984: Fr. 135.--, vM 1987: Fr. 175.--. R 1960: Fr. 4.-- (zus. mit 2 weiteren Panoramen des Jg. 21).

Fellenberg: Vom Gipfel des Scheuchzerhorns (P 69)
(Ausschnitt in Originalgrösse)



Studerjoch.

Grünerhorn 3518.

Finsteraarjoch 3200.

Strahlegg-Gletscher.

PANORAMA VOM GIPFEL DES SCHEUCHZERHORNS GEGEN NORDEN.

SAC 1886/1887, 22. Jahrgang
2'794 Mitglieder

- K 33 **Leuzinger, R[udolf]**. - Karte der westlichen Stockhornkette / 1 : 50'000. - Nach den Blättern 348, 349, 350, 351, 366 des Siegfried Atlases bearbeitet von R. Leuzinger. - [Bern] : Eidg. Stabsbureau 1879 ; Bern : lith. R. Leuzinger. - Winterthur : Topogr. Anstalt v. Wurster Randegger & Co. - 1 Karte : mehrfarbig ; 54 x 41 cm, gef. 22 x 14 cm.

Blätter: Boltigen, Plasselb, Gant(e)risch, Guggisberg, Rüscheegg. - Lithographie. - Reliefmanier in diskreter Ausführung.

Lit. 6

- ⁸⁷P 99 **Simon, S[imon]**. - Rundschau vom Beichgrat (CA 3100.) / aufgenommen & lithograph. von S. Simon, Ingr. des eidg. top. Bureau's, Bern. - Bern : lith. Lips. - 1 Panorama : kol. ; 19 x 196 cm, gef. 23 x 14 cm.

Lithographie.

⁸⁷P 99 IV 1980: Fr. 650.--, IV 1981 und 1987: Fr. 850.--, vM 1984: Fr. 210.--. St 1992: Fr. 240.--, St 1993: Fr. 200.--.

- K 34 **Excursions-Card** des Schweizer Alpenclub für 1888. - Gruppe der Grauen Hörner / 1 : 50'000. - Blätter 267, 268, 269, 270, 402 des Siegfried-Atlas. - Lith. R. Leuzinger. - [Bern] : Eidg. Stabsbureau 1888. - Winterthur : Topogr. Anstalt v. Wurster, Randegger & Cie. - 1 Karte ; 54 x 41 cm, gef. 24 x 16 cm.

Mappentitel: Excursionskarte des S.A.C. für 1888-[18]89... Blätter Mels, Sargans, Weisstannen, Ragaz und Vättis des Siegfriedatlas. - Lithographie.

- ⁸⁸P 100 **Imfeld**, X[aver]. - Panorama vom Rossberg (Wildspitz 1583) / Aufgenommen & lithographirt im Auftrag der Sect. Rossberg des S.A.C. von X. Imfeld, Ingr. - Zürich : lith. v. Hofer & Burger, graph. Anstalt. - 1 Panorama : kol. ; 12 x 156 cm, gef. 24 x 16 cm.

Lithographie.

- ⁸⁹P 101 **Imfeld**, X[aver]. - Panorama de Chaumont / dressé par ordre de la Section Neuchateloise du Club Alpin Suisse. - 1888. 2ème Edition. - [lithogr. par] X. Imfeld, Ingenieur. - Winterthur : Etabl. lithogr. Wurster, Randegger et Cie. - 1 Panorama : kol. ; 17 x 194 cm, gef. 23 x 16 cm.

Lithographie.

Lit. 8

- K 35 **Marti**, F. - Ringgenberg. Verbauungs-Project / 1 : 10'000. - Bern : lith. G. Kümmerly. - 1 Karte : kol. ; 25 x 39 cm, gef. 21 x 14 cm.

Lithographie.

- Tab. III. **Kurz**, E. - Die Clubhütten des S.A.C. in übersichtlicher Zusammenstellung / von Dr. E. Kurz (Section Burgdorf). - 1 Tabelle ; 29 x 45 cm, gef. 15 x 23 cm.

- **Fellenberg**, E[dmund] von. - Nachtrag zum Kritischen Verzeichniss der Gesammtliteratur über die Berner Alpen. (Excursionsgebiet 1885-1887.) - Von Dr. E. v. Fellenberg (Section Bern).

⁸⁸P 100 A erz 1985: Fr. 360.--. M 1978: Fr. 125.--. vM 1984: Fr. 275.--, vM 1987: Fr. 370.--. St 1991: Fr. 380.--, St 1992: Fr. 320.--, St 1993: Fr. 300.--.

⁸⁹P 101 A erz 1980: Fr. 275.--. F 1988: Fr. 450.--. vM 1984: Fr. 175.--, vM 1987: Fr. 190.--, vM 1992: Fr. 180.--. St 1991: Fr. 190.--, St 1992: Fr. 150.--.

- ⁹⁰K 36 **Becker, F[ridolin].** - Relief-Karte des Kantons Glarus / 1 : 50'000. - Bearbeitet von F. Becker, Ingenieur, auf Grundlage J.M. Ziegler "Karte von Glarus". - [Gedruckt] durch die Topogr. Anst. v. Wurster, Randegger & Cie. - 1 Karte in 2 Blättern : kol. ; je 42 x 60 cm, gef. je 25 x 19 cm.

Farblithographien. - (Die Abtönung nach der Höhenlage ist vom Autor selbst als "technischer Versuch" bezeichnet worden.) - Jenny-Kappers: 27A.

Lit. 9

- ⁹¹P 102 **Benteli, W[ilhelm].** - Die Kette der Ringelspitze. Vom Tschepp (2943 m.) aus gesehen / W. Benteli, nach phot. Aufnahmen (5.I.[18]89) von E[mil] Huber[-Stockar], (Section Uto). - Bern : Lithographie R. Armbruster. - 1 Panorama ; 13 x 71 cm, gef. 23 x 14 cm.

Lithographie.

- ⁹²P 103 **Schneiter, J.** - Aussicht vom Mittagstock bei Wassen 2642 m. Südwest bis Nordwest / Sommer 1881. - J. Schneiter del. ; Farbenskizze von W. Benteli. - Bern : lith. R. Armbruster. - 1 Panorama : kol. ; 18 x 71 cm, gef. 24 x 17 cm.

Lithographie.

- Profil VI. **Heim, Albert.** - Geologische Profile durch das Taminagebiet / 1 : 100,000 aufgenommen und gezeichnet von Albert Heim, Professor ; Gestochen von Alb. Heim. - Winterthur : Farbendruck der topogr. Anstalt von Wurster, Randegger & Cie. - 1 Profil : kol. ; 16 x 42 cm, gef. 21 x 12 cm.

Lithographie.

⁹⁰K 36 G 1992: Fr. 150.--.

⁹¹P 102 E 1987: Fr. 40.--. IV 1980: Fr. 160.--. vM 1984: Fr. 95.--, vM 1987: Fr. 110.--.

⁹²P 103 D 1985: Fr. 200.--. IV 1981, 1984 und 1987: Fr. 280.--. vM 1984 und 1987: Fr. 110.--. St 1992 und 1993: Fr. 70.--.

Fellenberg, E[dmund] von. - Zweiter Nachtrag zum Kritischen Verzeichniss der Gesammtliteratur über die Berner Alpen. (Excursionsgebiet 1885-1887.) / Von Dr. E. v. Fellenberg (Section Bern).

Nicht aufgeführt auf Mappentiteln.

Heim: Vom Diavolezzapass (P 73)
(Ausschnitt in Originalgrösse)



Aussicht von der Höhe des Diavolezzapasses 2977 m
n. d. Nat. gez. Sept. 1876. von Albert Heim, Prof.

- ⁹³K 37 **Excursions-Carte** des Schweizer Alpenclub für 1890 & [18]91. - Rhätikon u. Plessurgebirge / 1 : 50'000. - in zwei Blättern . - Blatt I. Jenins, Partnun, Zizers, Serneus. - Blatt II. Churwalden, Davos. - [gestochen von R. Leuzinger.] - [Bern] : Eidg. topogr. Bureau ; Überdruck 1890. - Bern : lith. G. Kümmerly. - 1 Karte in 2 Blättern ; je 40 x 73 cm, gef. je 27 x 16 cm.
- Blätter 273, 274, 415, 416, 418, 419 des Siegfried Atlas. - Lithographien.
- ⁹⁴P 104 **Müller-Wegmann, J[ohann Jakob]**. - Der Piz Sol und der obere Theil des Piz Sol-Gletschers / gez. auf der Spitze 2686 m. - J. Müller-Wegmann del. 16.IX.1865. - Bern : lith. R. Armbruster. - 1 Panorama ; 14 x 32 cm, gef. 24 x 15 cm.
- Lithographie.
- ⁹⁵P 105 **Büchi, Rob[ert]**. - Aussicht vom Piz Sol (Graue Hörner) gegen SW. & W. / Phot. Rob. Büchi, (Section Uto). - Bern : lith. R. Armbruster. - 1 Panorama ; 12 x 28 cm, gef. 24 x 15 cm.
- Lithographie.
- ⁹⁶P 106 **Huber [-Stockar], E[mil]**. - Kette des Sustenhorns vom Abhang des Stücklistocks aus. 17. Nov. 1889 / phot. Aufnahme v. E. Huber, (Section Uto.) ; Farbenskizze von W. Gorgé. - Bern : lith. R. Armbruster. - 1 Panorama : kol. ; 16 x 59 cm, gef. 24 x 16 cm.
- Lithographie.
- ⁹⁷P 107 **Huber [-Stockar], E[mil]**. - Galenstock & Winterbergkette vom Gletschhorn
-
- ⁹³K 37 A erz 1992: Blatt I. Fr. 95.--.
- ⁹⁴P 104 F 1988: Fr. 180.--. vM 1987: Fr. 35.--. St 1992: Fr. 30.--.
- ⁹⁵P 105 F 1990: Fr. 180.--. St 1992: Fr. 30.--.
- ⁹⁶P 106 IV 1981, 1984 und 1987: Fr. 265.--. vM 1984: Fr. 65.--, vM 1987: Fr. 75.--. St 1992: Fr. 50.--, St 1993: Fr. 45.--.
- ⁹⁷P 107 E 1987: Fr. 40.--. IV 1981, 1984 und 1987: Fr. 220.--. vM 1984: Fr. 40.--, vM 1987: Fr. 60.--, vM 1992: Fr. 75.--. St 1991: Fr. 60.--, St 1992: Fr. 40.--.

aus. 12. Sept. 1889 / phot. Aufnahme v. E. Huber, (Section Uto) ; Farbenskizze von W. Gorgé. - Bern : lith. R. Armbruster. - 1 Panorama : kol. ; 13 x 53 cm, gef. 20 x 16 cm.

Lithographie.

⁹⁸P 108 **Stocker, M.** - Silvretta-Linard-Gruppe - Vom Pischahorn (2983 m) aus / Gezeichnet (Sommer 1889) v[on] M. Stocker, Ing. (Sect. Gotthard S.A.C.). - Bern : lith. R. Armbruster. - 1 Panorama ; 18 x 77 cm, gef. 26 x 16 cm.

Lithographie.

- Extrabeilage: "Schutzhütten und Unterkunftshäuser in den Alpen." Verzeichnis von Josef Rosenthal in Wien u.a. [12 S.].
- Extrabeilage: Übersicht der für den Verkauf an das Publikum bestimmten Eidg. Kartenwerke mit Angabe der Verkaufspreise. - Übersicht der Blätter des Topographischen Atlases der Schweiz im Maasstabe der Originalaufnahmen = Feuille d'assemblage de l'atlas topographique de la Suisse à l'échelle des levers originaux. - Bern : Topogr. Anst. G. Kümmerly. 1890. - 1 Übersicht ; 37 x 55 cm, gef. 14 x 10 cm.

Lithographie.

- K 38 **Leuzinger, R[udolf].** - Reliefkarte des Saas- und Monte Morogebietes / 1 : 50'000. - Nach den Blättern 534 u. 536 des Siegfried Atlases bearbeitet von R. Leuzinger ; lith. R. Leuzinger. - [Bern] : Eidg. topogr. Bureau 1881. - Winterthur : Topogr. Anst. v. Wurster, Randegger & Cie., J. Schlumpf. - 1 Karte : mehrfarbig ; 54 x 42 cm, gef. 23 x 16 cm.

Lithographie. - Kurven und Reliefbehandlung in kräftigen Tönen.

- K 39 **Danti, P. Ignacio.** - Schweizerkarte von 1570 / Fragment aus dem Atlas des P. Ignacio Danti im Palazzo Vecchio zu Florenz. - Cop. von A. Züricher (Section Wildhorn). - Bern : lith. R. Armbruster. - 1 Karte : mehrfarbig ; 20 x 27 cm, gef. 22 x 16 cm.

Lithographie.

- ⁹⁹P 109 **Müller-Wegmann, J[ohann Jakob].** - Der Rhätikon (Nordseite) / gezeichnet oberhalb Worms auf Ausser Bartholomäusberg bei Schruns im Montafon. - J. Müller-Wegmann (Section Uto) del. 18.IX.1878. - Nomenclatur von H. Hueter (Section St. Gallen). - Bern : Photo-Lithografie Gebr. Kümmerly. - 1 Panorama : kol. ; 22 x 147 cm, gef. 24 x 16 cm.

Photo-Lithographie.

- ¹⁰⁰P 110 **Müller-Wegmann, J[ohann Jakob].** - Sulzfluh und Drusenfluh (Rhätikon.) / aus dem Zimmer im Wirthshaus z. Adler auf Bartholomäusberg ob Schruns im Montafon. Gez. durch Operngucker, Morgens $\frac{1}{2}$ 7 Uhr den 10. Sept. 1878. J. Müller-Wegmann (Section Uto). - Bern : lith. R. Armbruster. - 1 Panorama : kol. ; 17 x 58 cm, gef. 24 x 16 cm.

Lithographie.

- ¹⁰¹P 111 **Müller-Wegmann, J[ohann Jakob].** - Die Partnuner-Berge vom Schollberg

⁹⁹P 109 A erz 1980: Fr. 80.--. F 1988 und 1990: Fr. 480.--. IV 1981 und 1984: Fr. 660.--, IV 1985: Fr. 480.--, IV 1987: Fr. 360.--. vM 1987: Fr. 135.--, vM 1992: Fr. 130.--. St 1991: Fr. 160.--, St 1992: Fr. 120.--.

¹⁰⁰P 110 IV 1975: Fr. 110.--. vM 1987: Fr. 85.--, vM 1992: Fr. 80.--. St 1992: Fr. 40.--.

¹⁰¹P 111 E 1987: Fr. 30.--. IV 1975 und 1978: Fr. 100.--, IV 1981 und 1987: Fr. 160.--. vM 1984 und 1987: Fr. 65.--, vM 1992: Fr. 85.--.

bis zur Mittelfluh / aufgenommen oberhalb des Partnun-Sees gegen den Hintergrund der Partnunalp. - J. Müller-Wegmann del. 13.IX.1881. - Nomenclatur von E[duard] Imhof (1854-1924, Section Scesaplana). - Bern : lith. R. Armbruster. - 1 Panorama : kol. ; 18 x 60 cm, gef. 24 x 16 cm.

Lithographie.

- ¹⁰²P 112 **Imfeld, X[aver]**. - Panorama vom Mt. Avril 3341 m. Val de Bagne[s] (Wallis) / Aufgenommen von X. Imfeld, Ingr. - Zürich : Hofer & Burger. - 1 Panorama ; 19 x 130 cm, gef. 23 x 16 cm.

Lithographie.

¹⁰²P 112 IV 975, 1978, 1980: Fr. 200.--, IV 1981, 1984 und 1987: Fr. 850.--. M 1977: Fr. 40.--, M 1987: Fr. 90.--. vM 1984: Fr. 180.--, vM 1987: Fr. 220.--, vM 1992: Fr. 200.--.

- ¹⁰³K 40 **Kümmerly, Gebr.** - Evolena - Zermatt - Monte Rosa / 1 : 50'000. - Blätter Evolena, Mischabel, Matterhorn, Zermatt. - Stecher des Siegfr. Atl. R. Leuzinger. - [Bern] : Eidg. topographisches Bureau. - Italienisches Gebiet der italienischen topogr. Karten entnommen. - Nach dem Siegfried-Atlas bearbeitet v. d. topogr. Anst. Gebr. Kümmerly, Bern. - 1 Karte : mehrfarbig ; 49 x 70 cm, gef. 23 x 16 cm.

Mappentitel: Kümmerly, Gebr., Evolena-Zermatt-Monte Rosa (Schweiz und Italien) ... Blätter 528, 531, 533, 535 Siegfried. - Kurven und Relief nach eigener Methode der Autoren. - Lithographie.

Lit. 10

- ¹⁰⁴P 113 **Imfeld, X[aver]**. - Panorama vom Mettelhorn [bei Zermatt] 3410 m. / Aufgenommen und lith. von X. Imfeld. - Zürich : Hofer & Burger. - 1 Panorama ; 20 x 228 cm, gef. 23 x 16 cm.

Lithographie.

- P 114 **Micheli du Crest, J[acques]-B[arthélemy]**. - Originalpanorama von J.B. Micheli du Crest aus dem Jahr 1754, eine Vorarbeit zu seinem "Prospect géométrique" / Niveau du Chateau d'Arbourg, jugé par Mr. Micheli a 237 toises au dessus de la Mer. - Das Original befindet sich in der Bürgerbibliothek Luzern. - 1 Panorama ; 13 x 45 cm, gef. 23 x 13 cm.

Mappentitel: Micheli du Crest, J.B., Originalpanorama aus dem Jahre 1754. Herausgegeben von Prof. Dr. [Johann Heinrich] Graf. - Lichtdruck.

Lit. 11

- ¹⁰⁵P 115 **Studer, G[ottlieb]**. - Panorama vom Mont Vélan (Mont-Blanc-Gruppe) / gezeichnet am 30. August 1856 von G. Studer. - Bern : Phot. Gebr. Kümmerly. - 1 Panorama ; 16 x 44 cm, gef. 23 x 13 cm.

¹⁰³K 40 A erz 1986: Fr. 50.--, A erz 1992: Fr. 165.--. R 1960: Fr. 4.-- (zus. mit P 115). K+F Faksimile mit PP Fr. 148.-- aus dem Jahre 1980.


¹⁰⁴P 113 A erz 1989: Fr. 460.--. E 1987: Fr. 60.--. M 1977: Fr. 75.--. vM 1984: Fr. 185.--, vM 1987: Fr. 320.--. St 1991: Fr. 250.--, St 1992: Fr. 220.--.

¹⁰⁵P 115 IV 1981: Fr. 250.--. vM 1987 und 1992: Fr. 50.--.

Mappentitel: Studer, G., Aussicht auf die Mont Blanc-Gruppe vom Mont Velan aus. - Lichtdruck.

- Katalog der Centralbibliothek des S.A.C. - Zuwachsverzeichniss Nr 1. 1891. [216 Nrn.]

Simon: Rundsicht Alvier (P77)
(Ausschnitt in Originalgrösse)



- K 41 **Kümmerly, Gebr.** - Albulagebiet. - [Excursions-Karte 1893/1894.] / 1 : 50'000. - Blätter Lenz, Scaletta, Savognin, Bevers. - Stecher des Siegfriedatlas R. Leuzinger. - [Bern] : Eidg. topographisches Bureau ; Überdruck 1893. - Nach dem Siegfried Atlas bearbeitet : Bern : topograph. Anst. Gebr. Kümmerly. - 1 Karte : mehrfarbig ; 51 x 74 cm, gef. 22 x 19 cm.

Lithographie. - Kurven und Relief nach eigener Methode der Autoren.

- ¹⁰⁶P 116 **Honegger, W[ilhelm] und Imfeld, X[aver].** - Rundschau vom Bachtel / Aufgenommen von W. Honegger. Sect. Bachtel ; Hochgebirge aufgenommen & gestochen von X. Imfeld. - Bern : Expedition des Jahrbuchs vom S.A.C. Schmid Francke & Co. - Zürich : lith. v. Hofèr & Burger, graph. Anst. - 1 Panorama : kol. ; 12 x 198 cm, gef. 19 x 23 cm.

Lithographie.

- ¹⁰⁷P 117 **Simon, S[imon].** - Rundschau der Schynigen Platte / gezeichnet & gravirt von S. Simon, Ingr. Interlaken. - Aufnahmezeit Frühjahr 1891 & 1892. - Bern : Reproduction Gebr. Kümmerly. - 1 Panorama : kol. ; 14 x 208 cm, gef. 19 x 23 cm.

Lithographie.

¹⁰⁶P 116 A erz 1982: Fr. 150.--, A erz 1986: Fr. 255.-- und Fr. 275.--, A Sch 1987: Fr. 600.--. vM 1984: Fr. 270.--. M 1987: Fr. 390.--. St 1991: Fr. 320.--, St 1992: Fr. 180.--, St 1992: Fr. 280.--, St 1993: Fr. 250.--.

¹⁰⁷P 117 IV 1980: Fr. 365.--, IV 1981 und 1984: Fr. 465.--. vM 1984: Fr. 95.--, vM 1987: Fr. 125.--, vM 1992: Fr. 220.--. St 1991: Fr. 120.--, St 1993: Fr. 110.--.

SAC 1893/1894, 29. Jahrgang
4'231 Mitglieder

- ¹⁰⁸P 118 **Imfeld, X[aver]**. - Rundsicht vom Gipfel des Montblanc 4811 m = Panorama du Sommet du Montblanc 4811 m / Aufgenommen im Aug. & Sept. 1891 von = Levé en Août et Sept. 1891 par - X. Imfeld Ingénieur Zurich. - Zürich : Hofer & Burger. - 1 Panorama ; 16 x 215 cm, gef. 23 x 16 cm.

Mappentitel: X. Imfeld: Panorama des Mont Blanc (Umrissblatt). - Lithographie, schwarz.

Lit. 12

- ¹⁰⁹P 119 **Heim, Albert**. - Panorama vom Ruchen-Glärnisch. (2913 Meter oder 9710 Schweiz. Fuss über Meer) / Im Anfang September 1869 für die Section Tödi des Schweizer Alpenclub aufgenommen u. auf Stein gezeichnet von Albert Heim. - (2te Auflage mit revidirter Nomenclatur 1894). - 1 Rundsicht-Panorama : kol. ; 17 x 305 cm [unten ohne Leer-Rand], gef. 20 x 15 cm.

Lithographie. - Jenny-Kappers: 454.

- ¹¹⁰P 120 **Jaccard-Lenoir, L[oui]s**. - Panorama de Chasseron 1611 m / publié sous les auspices de la Section des Diablerets du Club Alpin Suisse dessiné d'après nature par Ls. Jaccard-Lenoir, membre du C.A.S. 1894 - Le dessin original a été pris dans les mois de Novembre, Décembre, Janvier et Février 1892-[18]93. - Winterthur : Etabl. Topogr. J. Schlumpf. - 1 Panorama in 2 Teilen auf 1 Blatt ; 7 x 200 cm, 9 x 200 cm, Blatt 24 x 210 cm, gef. 24 x 16 cm.

Lithographie, schwarz.

- P 121 **Egger, Carl**. - Aussicht in's Clubgebiet vom Aroser Rothorn / nach einem Aquarell von Carl Egger in Basel. - Bern : Kunstanstalt Lips. - 1 Panorama : kol. ; 17 x 84 cm, gef. 23 x 15 cm.

Chromolithographie.


¹⁰⁸P 118 IV 1980 und 1981: Fr. 850.--, IV 1987: Fr. 2'500.--. vM 1984: Fr. 145.--, vM 1987: Fr. 220.--. St 1991: Fr. 150.--, St 1992: Fr. 70.--.

¹⁰⁹P 119 IV 1975: Fr. 200.--, IV 1980: Fr. 300.--, IV 1981: Fr. 600.--, IV 1987: Fr. 400.--. vM 1984: Fr. 180.--, vM 1987: Fr. 210.--. St 1991: Fr. 210.-- und Fr. 250.--, St 1992: Fr. 170.--, St 1992: Fr. 180.--, St 1993: Fr. 170.--.

¹¹⁰P 120 A erz 1980: Fr. 160.--. IV 1981, 1984, 1987 und 1990: Fr. 450.--. vM 1984: Fr. 90.--, vM 1987: Fr. 120.--. St 1992: Fr. 80.--, St 1992 und 1993: Fr. 110.--.

Bibliothek des Schweizer Alpenclub. - Zuwachsverzeichnis Nr. 2. 1892 und 1893. [140 Nrn.]

Becker: Wasenhorn vom Ritzenhorn (P 91)
(Ausschnitt in Originalgrösse)



- P 122 **Imfeld, X[aver]**. - Panorama vom Mont Blanc / [Gezeichnet von] X. Imfeld. - 1 Panorama ; [meist in vier Teilen je 20 x 52 cm] 20 x 207 cm, gef. 24 x 15 cm.

Mappentitel: X. Imfeld: Panorama des Mont-Blanc (Lichtdruck). -
Lichtdrucke, schwarz.

- P 123 **Schroeder & Cie.** - Ansicht der Faulhorngruppe vom Briener-Rothorn (2351 M.ü.M.) / Photographische Aufnahme & Lichtdruck Zürich : Schroeder & Cie. - 1 Panorama ; 18 x 76 cm, gef. 24 x 15 cm.

Lichtdruck.

- ¹¹¹P 124 **Brun, Hans.** - Ausblick vom Dossenhorn 3140 m. / del. Hans Brun (Sect. Uto). - Bern : lith. Lips. - 1 Panorama : kol. ; 17 x 64 cm, gef. 24 x 15 cm.

Lithographie.

- ¹¹²P 125 **Spoerry[-Jacob], H[einrich]**. - Ducankette vom Grossboden (Sertigpass) aus / Nach Photographie von H. Spörry (Sect. Piz Sol). - Bern : lith. Lips. - 1 Panorama : kol. ; 11 x 43 cm, gef. 24 x 14 cm.

Mappentitel: H. Spoerry: Ducankette vom Sertigpass aus. - Lithographie.

- Profil VII. **Zeller, H.R.** - Geologisches Querprofil durch die Faulhorngruppe / 1 : 25'000. - [Gezeichnet] von H.R. Zeller. - 1 Profil : mehrfarbig ; 18 x 54 cm, gef. 24 x 15 cm.

Lithographie.

- K 42 **Schär, Ferd[inand]**. - Das Mondmilchloch am Pilatus / 1 : 400. - Aufgenommen und gezeichnet von Ferd. Schär. Sect. Pilatus des S.A.C. 1894. - 1 Karte (Querschnitte, Grundriss, Längenprofil) ; 20 x 50 cm, gef. 24 x 16 cm.

Lithographie.

¹¹¹P 124 vM 1987: Fr. 45.--, vM 1992: Fr. 40.--. R 1993: Fr. 20.--.

¹¹²P 125 vM 1984: Fr. 45.--, vM 1987 und 1992: Fr. 40.--. St 1991: Fr. 65.--.

Bibliothek des Schweizer Alpenclub. - Zuwachsverzeichnis Nr. 3. 1894.
[66 Nrn.]

Heim: Villars s/Ollon (P 98)
(Ausschnitt in Originalgrösse)



SAC 1895/1896, **31. Jahrgang**
4'858 Mitglieder

- K 43 **Exkursionskarte** des Schweizer Alpen-Club für 1896/1897. - Ober-Engadin / 1 : 50'000. - Blätter Bivio, St. Moritz, Maloja, Bernina, Castasegna und Chiesa. - [Bern] : Eidg. topographisches Bureau ; Überdruck 1894 - Reliefbearbeitung 1895/[18]96. - Nach dem Siegfried-Atlas bearbeitet v. d. topogr. Anst. Gebr. Kümmerly, Bern. - 1 Karte : mehrfarbig ; 67 x 72 cm, gef. 24 x 16 cm.

Lithographie. - Kurven und Relief nach eigener Methode der Autoren.

- P 126 **Brun, H[ans]**. - Panorama vom Rosenhorn / Photographische Original Aufnahme von H. Brun, Section Uto. - In Photochrom ausgeführt Aarau & Lausanne : Müller & Trüb, Graph. Kunstanstalt. - 1 Panorama ; 12 x 136 cm, gef. 19 x 14 cm.

Photochromie.

- ¹¹³P 127 **Bosshard, Albert**. - Panorama vom Hörnli 1135 m. üb. M. Kt. Zürich / Oben : Ansicht der Alpen und ihrer Vorberge. Unten : Jura, Schwarzwald und Hügelland. - Aufgenommen im Herbst 1895 u. in Stein gestochen von Albert Bosshard. Section Winterthur S.A.C. - 1896 Bern : Expedition des Jahrbuches vom S.A.C. Schmid, Fran[c]ke & Co. ehemals J. Dalph'sche Buchhandlung [!]. - 1 Panorama in 2 Teilen auf 1 Blatt ; 10 x 189 cm, 7 x 147 cm, Blatt 24 x 195 cm, gef. 24 x 16 cm.

Federlithographie, schwarz.

Lit. 13

- ¹¹⁴P 128 **Studer, G[ottlieb]**. - Panorama vom Piz Ot / Gez. v. G. Studer den 11. August 1863. - Revidiert v. R. Reber, Ing. Sect. Bern. 1896. - Bern : lith. Lips. - 1 Panorama ; 20 x 107 cm, gef. 24 x 16 cm.

Lithographie in Sepia.

¹¹³P 127 A erz 1985: Fr. 160.--, A Sch 1987: Fr. 350.--. E 1987: Fr. 90.--. IV 1980 (m. Beilage) Fr. 850.--, IV 1984: Fr. 450.--. vM 1984: Fr. 185.--, vM 1987: Fr. 230.--. St 1991: Fr. 180.--, St 1992 und 1993: Fr. 140.--.

¹¹⁴P 128 E 1987: Fr. 60.--. IV 1981 und 1984: Fr. 450.--, IV 1987: Fr. 250.--. vM 1984: Fr. 45.--, vM 1987: Fr. 50.--. St 1992 und 1993: Fr. 70.--.

- K 44 **Courvoisier, Emile.** - Les Cabanes du Club Alpin Suisse en Décembre 1895. [Broschüre. 40 Seiten; im Anhang:] Emile Courvoisier. - "Carte des Cabanes du Club Alpin Suisse dressée au 31 Décembre 1895 et publiée par la Section [La] Chaux-de-Fonds du S.A.C." / 1 : 500'000. - Berne: Etabl. topogr. Kümmerly frères. - 1 Karte : mehrfarbig ; 40 x 55 cm, gef. 23 x 14 cm.

Lithographie.

- Beilage: Katalog der Publikationen des Eidg. topographischen Bureau's mit Preisverzeichniss und Uebersichtsblättern = Catalogue des publications du Bureau Topographique Fédéral avec indication des prix et tableaux d'assemblage. - Bern, Mai 1896.

Nicht aufgeführt auf Mappentiteln.

- ¹¹⁵P 129 **Studer, G[ottlieb]**. - Panorama vom Piz Languard / In 4 Stunden aufgenommen von ~~J.J. Weilemann~~ G. Studer am 12. August 1857. - Revidiert und ergänzt von Ingenieur R. Reber. Sect. Bern. 1896. - Reprod. Zürich : Hofer & Co. - 1 Panorama : kol. ; 19 x 165 cm, gef. 23 x 15 cm.

Lithographie.

- ¹¹⁶P 130 **Stocker, Max**. - Titlisgruppe vom Rossstock ob Altdorf aus / Originalzeichnung von Max Stocker, Ingenieur, Sektion St. Gotthard ; [signiert:] M. Stocker 1895. - München : F. Bruckmann A.G., Verlagsanstalt. - 1 Panorama ; 14 x 49 cm, gef. 23 x 14 cm.

Lichtdruck.

- P 131 **Maehly, O[tto]**. - Panorama des Eifischthal-Hintergrundes vom "Roc de la Vache" (2587m) bei Zinal / Gezeichnet im Juli 1895 von O. Maehly (Sektion Basel) ; [signiert:] O. Maehly 1895. - 1 Panorama ; 19 x 48 cm, gef. 23 x 14 cm.

Lichtdruck.

- P 132 **Knecht, J[ean]**. - Vom Aelplikopf, 1645 ^M / [Photographie von] J. Knecht, Flums: Sect. Piz Sol, 8,IV,[18]94. - Höhen nach provis. Blatt Berschis. - Genf : S.a.d.a.g. - 1 Panorama ; 13 x 46 cm, gef. 23 x 14 cm.

Phototypie.

- Extrabeilage: Catalog der Bibliothek des Schweizer Alpenclub, Mai 1897. Zürich. L. Amberger vorm. David Bürkli. 1897. [43 Seiten.]
- Beilage: Übersicht der Blätter des Topographischen Atlases der Schweiz im Maasstabe der Originalaufnahmen, Stand der Publikation im Juli 1897.

¹¹⁵P 129 IV 1981 und 1984: Fr. 660.--, IV 1987: Fr. 300.--, M 1977: Fr. 60.--, vM 1984: Fr. 85.--, vM 1987: Fr. 110.--, St 1991: Fr. 100.-- und Fr. 130.--, St 1992: Fr. 90.--

¹¹⁶P 130 M 1977: Fr. 50.--, vM 1984: Fr. 15.--, vM 1992: Fr. 35.--, St 1993: Fr. 25.--

SAC 1897/1898, 33. Jahrgang
5'330 Mitglieder

- K 45 **Excursionskarte** des Schweizer-Alpen-Club pro 1898. - Silvretta - Muttler - Lischanna / 1 : 50'000. - Das Ausland ist nach den Karten des K.u.K.Militär.-Geograph Instituts in Wien bearbeitet. - Lithographie von R. Leuzinger u. a. ; Bern : Eidg. topogr. Bureau 1898. - Druck Bern : H. & A. Kümmerly & Frey, Topogr. Anstalt. - 1 Karte ; 58 x 80 cm, gef. 23 x 15 cm.

Lithographie.

- ¹¹⁷P 133 **Imfeld, X[aver]**. - Panorama vom Torrenthorn 3003 m. / [Gezeichnet von] X. Imfeld, Ingenieur, Zürich. - Zürich : Gebr. Fretz, Lithogr. Anstalt. - 1 Panorama ; 20 x 239 cm, gef. 23 x 16 cm.

Lithographie.

- P 134 **Zeller, Dr. R.** - Wadi Natron, Blick auf die Natronseen und die Klöster / Dr. R. Zeller del. 1896. - Bern : Lips, Kunstanstalt. - 1 Panorama : kol. ; 17 x 58 cm, gef. 23 x 16 cm.

Chromolithographie.

- **Jacot-Guillarmod, Dr. Jules**: Album der Club-Hütten des S.A.C. - Buchdruckerei Stämpfli & Cie., Bern (56 S., Format 23 x 16 cm).

¹¹⁷P 133 E 1987: Fr. 60.--. F 1988: Fr. 500.--. IV 1980: Fr. 650.--. M 1977: Fr. 80.--. vM 1984: Fr. 135.--, vM 1987: Fr. 185.--. R 1993: Fr. 60.--. St 1991: Fr. 180.--, St 1992 und 1993: Fr. 150.--.

- K 46 **Excursionskarte** des Schweizer-Alpen-Club pro 1899. - Ofenpassgruppe / 1 : 50'000. - Das Ausland ist nach den offiziellen Karten Oesterreichs u. Italiens bearbeitet. - Lithographie von R. Leuzinger u.a. - Bern : Eidg. topograph. Bureau 1899. - Druck Bern : H. & A. Kümmerly & Frey. - 1 Karte ; 50 x 80 cm, gef. 23 x 16 cm.

Lithographie.

- ¹¹⁸P 135 **Bosshard**, Albert. - Panorama von der Sulzfluh 2820 Meter über Meer / aufgenommen und lith. von Albert Bosshard Section Winterthur S.A.C.; [steinsign.] Alb. Bosshard del. - 1899. - Druck Winterthur : J. Schlumpf, Topogr. Anstalt. - 1 Panorama ; 14 x 377 cm, gef. 18 x 17 cm.

Lithographie.

Lit. 14

- Extrabeilage: Emile Courvoisier: Les Cabanes du S.A.C. en 1899. (19 S.)
- Extrabeilage: Bibliothek S.A.C. Zuwachsverzeichnis Nr. 1 zum Katalog von 1897. (222 Nrn.)

¹¹⁸P 135 E 1987: Fr. 40.--. IV 1985 und 1990: Fr. 350.--. vM 1984 und 1987: Fr. 95.--, vM 1992: Fr. 90.--. R 1963 (zusammen mit Karte 46): Fr. 3.50, R 1985: Fr. 80.--. St 1991 Fr. 130.--, St 1993: Fr. 140.--.

- ¹¹⁹P 136 **Jenny, Hans.** - Calanda-Panorama 2808 M. / Aufgenommen von Hans Jenny, Chur, im Auftrag der Section Rhätia S.A.C. - Zürich : Lith. Anstalt Gebr. Fretz. - 1 Panorama ; 20 x 275 cm, gef. 24 x 16 cm.

Lithographie, mitunter in vier Blättern.

- ¹²⁰P 137 **Anonym.** - Panorama vom Fahnenstock (2233 M.^ü/M) aus gesehen / Aarau & Lausanne : Müller & Trüb. - 1 Panorama ; 7 x 46 cm, gef. 13 x 18 cm.

Federlithographie in Sepia.

- Werkplan I. **Frey, F.** - Klubhütte auf "Hüfiälpli" / 1 : 50. - Luzern i. Septbr. 1898. Frey. - Bern : lith. R. Armbruster. - 1 Werkplan ; 39 x 58 cm, gef. 20 x 15 cm.

Lithographie.

¹¹⁹P 136 A erz 1980: Fr. 110.--, A Sch 1987: Fr. 250.--. IV 1985 und 1990: Fr. 1'850.--. M 1982: Fr. 95.--. vM 1984: Fr. 185.--, vM 1987: Fr. 380.--, vM 1992: Fr. 350.--. St 1991: Fr. 280.--, St 1992: Fr. 220.-- und Fr. 280.--, St 1993: Fr. 240.--.

¹²⁰P 137 A erz 1986: Fr. 55.--. vM 1984: Fr. 35.--, vM 1987: Fr. 30.--. R 1963 (zusammen mit P 136) Fr. 3.50.

- ¹²¹K 47 [Exkursionskarte des Schweizer-Alpen-Club pro 1901.] - Salvan - GD. ST. Bernard / 1 : 50'000. - Le territoire étranger d'après les cartes officielles = Fremdes Gebiet nach den offiziellen Karten Frankreichs und Italiens. - Bern : Eidg. topogr. Bureau ; Überdruck 1901. - Druck Bern : H. & A. Kümmerly & Frey, graph. Kunstanst. - 1 Karte ; 73 x 64 cm, gef. 26 x 18 cm.

Lithographie.

- **Stebler, F[riedrich] G[ottlieb]** : Ob den Heidenreben. Zürich : Aschmann & Scheller, 1901. Monographie (aus den Schweizeralpen). (112 S. mit Abb.)

- P 138 **Hager, P. Karl.** - Rundschau vom Oberalpstock (3330 m) / Aufgenommen im Auftrag der Sektion Piz Terri S.A.C. durch P. Karl Hager in Disentis (Sektion Piz Terri). - Bern : lith. R. Armbruster & Söhne. - 1 Rundschau in 2 Teilen auf 1 Blatt ; je 10 x 62 cm, Blatt 47 x 71 cm, gef. 22 x 18 cm.

Lithographie nach photographischer Aufnahme. - In gleicher Grösse wie die Panoramen I & II liegt ein durchsichtiges Umrissblatt I & II bei.

- K 48 **Karte des Lötschberges 1698.** - Prospect der Reparirten Strass über den Lötschenberg im Ampt Frutigen. - Faksimile nach einer Handzeichnung von 1698 im Staatsarchiv Bern. - Bern : lith. R. Armbruster & Söhne. - 1 Karte : kol. ; 42 x 41 cm, gef. 26 x 17 cm.

Lithographie.

- Extrabeilage: Bibliothek des S.A.C. Zuwachsverzeichnis Nr. 2 zum Katalog von 1897. (236 Nrn.)

¹²²P 139 **Simon, S[imon].** - Rundsicht vom Finsteraarhorn / Aufgenommen & lithogr. von S. Simon, Ingr., Bern - Bern : Lith. Kunstanstalt Lips. - 1 Panorama : kol. ; 30 x 190 cm, gef. [auch in der Höhe] 26 x 19 cm.

Lithographie.

Tab. IV. **Kürsteiner, Dr.** - Tabelle zur Kritik der alpinen Unglücksfälle 1891-1900, Verlag der Expedition des Jahrbuches des S.A.C. A. Francke, vormals Schmid & Francke. Bern 1902.

¹²²P 139 A erz 1985: Fr. 120.--. vM 1984: Fr. 110.--, vM 1987: Fr. 120.--. St 1991: Fr. 90.--, St 1992: Fr. 100.--.

- **Stebler**, F[riedrich] G[ottlieb]: Das Goms und die Gomser. Buchdruckerei Fritz Amberger vorm. David Bürkli, Zürich, 1903. Monographie (aus den Schweizeralpen). (112 S. m. Abb.)

¹²³P 140 **Imfeld**, X[aver]. - Panorama vom Niederbauen od. Seelisbergkurm 1925 m / [Gezeichnet] von X. Imfeld Ingr. Zürich. - Zürich : Lithogr. Anstalt Gebr. Fretz. - 1 Panorama : kol. ; 20 x 214 cm, gef. 23 x 18 cm.

Lithographie.

¹²⁴P 141 **Buss**, Ernst. - Panorama der Misoxer Alpen / gezeichnet von Dr. Ernst Buss 1902. - Standort oberhalb des Dorfes St. Bernhardin 1660 m. - Zürich : Photolith. Hofer & Co. - 1 Panorama ; 20 x 235 cm, gef. 23 x 18 cm.

Photolithographie.

¹²³P 140 A erz 1990: Fr. 70.--. E 1987: Fr. 50.--. F 1988 und 1990: Fr. 300.--. vM 1984 und 1987: Fr. 145.--, vM 1992: Fr. 160.--. St 1991: Fr. 140.--, St 1992: Fr. 110.-- und Fr. 140.--, St 1993: Fr. 140.--.

¹²⁴P 141 E 1987: Fr. 45.--. F 1990: Fr. 200.--. IV 1984 und 1987: Fr. 220.--. vM 1984: Fr. 65.--, vM 1987: Fr. 65.--. St 1991: Fr. 65.--, St 1992: Fr. 40.--, St 1993: Fr. 30.--.

- ¹²⁵P 142 **Imfeld**, X[aver]. - Panorama vom Weissenstein / aufgenommen auf der Terrasse des Kurhauses 1287 m/ü.M. - Gezeichnet von X. Imfeld Ingenieur und lithographirt v. Hofer & Co. in Zürich im Jahre 1904. - Bern : Verlag der Expedition des Jahrbuch S.A.C. (A. Francke). - 1 Panorama in 2 Teilen auf 1 Blatt : kol. ; je 9 x 179 cm, Blatt 26 x 187 cm, gef. 27 x 19 cm.

Lithographie.

- P 143 **Hinder**, N. - Panorama vom Piz Lucendro / aufgenommen von N. Hinder (Section Titlis). - Zürich : Brunner & Co., Kunstanstalt. - 1 Panorama ; 11 x 96 cm, gef. 17 x 26 cm.

Photographie, wiedergegeben im Lichtdruck, schwarz.

- ¹²⁶P 144 **Eymann**, Fr. - Panorama vom Buet / Aufgenommen von Fr. Eymann. - Nomenclatur revidiert von Ing. Jacot-Guillarmod und Michel Ravanel. - Bern : Graph. Kunstanstalt H. Kümmerly & Frey. - Bern : Verlag der Expedition des Jahrbuches S.A.C. (A. Francke) . - 1 Panorama : kol. ; 13 x 146 cm, gef. 20 x 19 cm.

Lithographie. - [Darstellung bei Sonnenaufgang.]

Aus dem JSAC XXXIX., 1903, zwischen S. 136 und S. 137:

- P 145 **End**, G. - Ausblick von der Alpe di Naucolo auf die untern Berge des Calancatals / 24. Juli 1903. - [steinsigniert] G.E. - 1 Panorama : kol. ; 19 x 50 cm, gef. 23 x 16 cm.

Lithographie.

Auch nach Aufgabe der Exkursionsgebiete 1903 hörte die offizielle Tätigkeit des S.A.C. im Kartenwesen nicht auf. 1903 erschien separat und nicht als "Artistische Beilage":

- K 49 **Becker**, F[ridolin]. - Karte der Churfürsten - Säntisgruppe / 1 : 75 000. - Bearbeitet von Prof. F. Becker und herausgegeben vom Schweizer Alpenclub

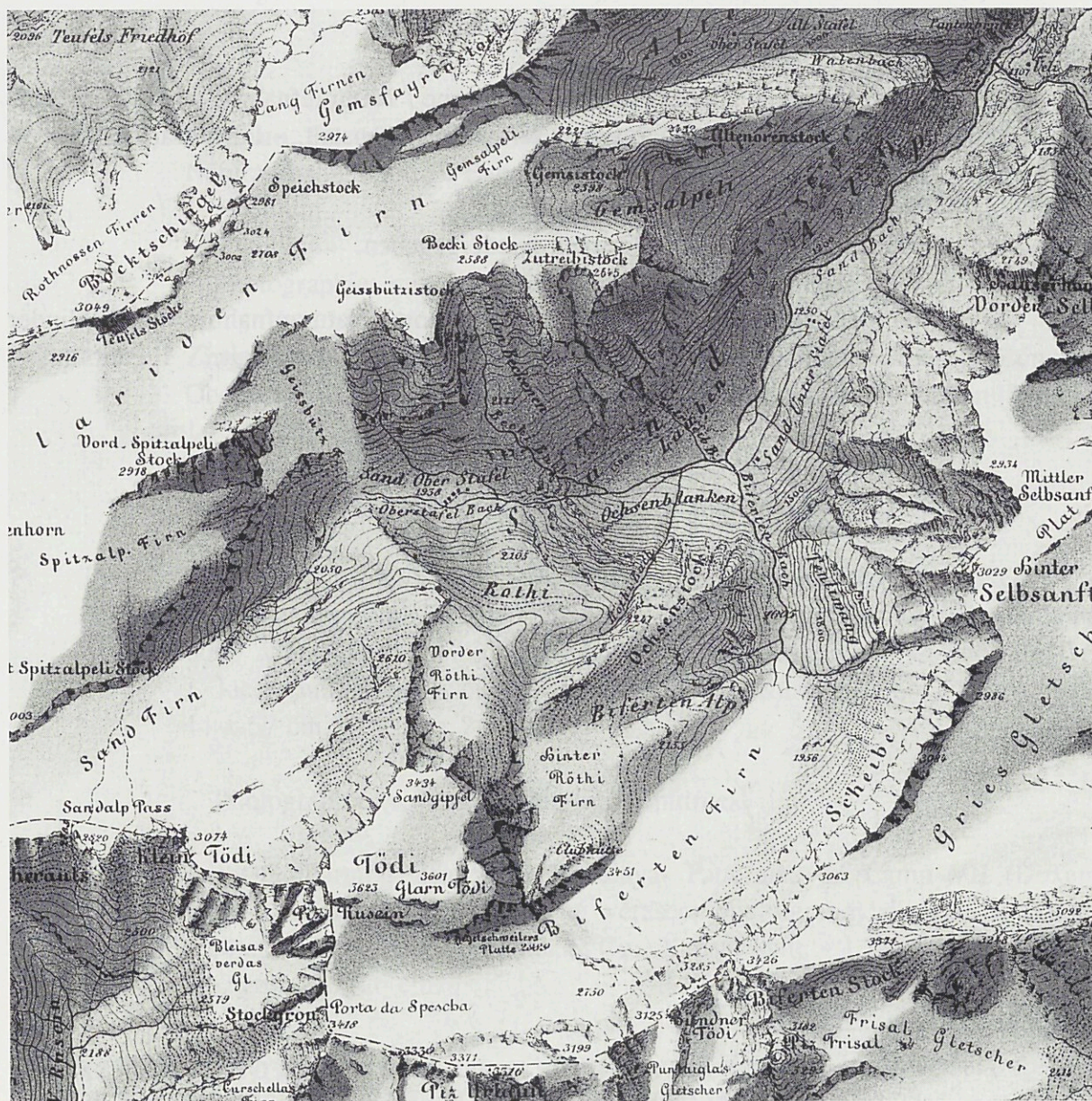
¹²⁵P 142 A erz 1984: Fr. 115.--, A erz 1985: Fr. 120.--. F 1990: Fr. 300.--. IV 1984, 1987 und 1990: Fr. 250.--. vM 1984, 1987, 1992: Fr. 110.--. St 1991: Fr. 170.--, St 1992: Fr. 90.-- und Fr. 100.--, St 1993: Fr. 110.--.

¹²⁶P 144 A erz 1985: Fr. 53.--. vM 1984, 1987 und 1992: Fr. 40.--.

1903. - Nach den Aufnahmen des eidg. topograph. Bureau und des öster. K. und K. militärgeograph. Instituts mit deren Bewilligung. - Stich & Druck: Winterthur : topograph. Anstalt J. Schlumpf. - St. Gallen : In Commissionsverlag der Fehrschen Buchhandlung. - 1 Karte : mehrfarbig ; 72 x 64 cm, gef. 20 x 14 cm.

Lithographie. - "Trotz aller Feinheit und Exaktizität der Detailausführung wird die Karte, mit ihrem unnatürlichen, gelbgrünen Tone, keineswegs nach jedermanns Geschmack sein." (Dübi, a.a.O. S. 260.)

Becker: Reliefkarte Kt. GL (K 36)
(Ausschnitt in Originalgrösse)



- ¹²⁷P 146 **Buss, Ernst.** - Panorama vom Camoghè 2359 M. über Meer / gez. von Dr. Ernst Buss 28. Juli 1904 ; Bern : Graph. Kunstanstalt Lips. - Bern : Verlag der Expedition des Jahrbuches S.A.C. (A. Francke). - 1 Panorama ; Format unregelmässig, 28 x 204 cm, gef. 26 x 19 cm.

Lithographie.

- P 147 **Eymann, F.** - Panorama vom Mont Fallère 3036 m / Naturaufnahme von F. Eymann, Burgdorf. - Zürich : Brunner & Co., Kunstanstalt. - 1 Panorama ; 11 x 60 cm, gef. 18 x 25 cm.

Photographie, im Lichtdruck wiedergegeben.

- P 148 **Garbald, A.** - Panorama vom Piz Bacone / Naturaufnahme von A. Garbald, Castasegna. - Zürich : Brunner & Co., Kunstanstalt. - 1 Panorama ; 13 x 54 cm, gef. 19 x 25 cm.

Photographie, im Lichtdruck wiedergegeben.

- P 149 **Hinder, N.** - Panorama vom Gross Spannort / Naturaufnahme von N. Hinder (Sektion Titlis). - Zürich : Brunner & Co., Kunstanstalt. - 1 Panorama ; 11 x 59 cm, gef. 18 x 25 cm.

Photographie, im Lichtdruck wiedergegeben.

¹²⁷P 146 F 1988 und 1990: Fr. 380.--. IV 1981: Fr. 465.--. vM 1984 und 1987: Fr. 65.--, vM 1992: Fr. 60.--. R 1993: Fr. 120.--. St 1992: Fr. 110.--.

- K 50.2 **Barbey, Albert.** - La chaîne du Mont Blanc. - II. Massif du Mont Blanc / 1 : 50'000. - nouvelle édition de 1906 en 4 feuilles. - Relevés de X. Imfeld. - Documents de Louis Kurz. - Berne : Etablissement cartogr. de Kümmerly & Frey. - (Bern : Verlag der Expedition des Jahrbuches des S.A.C. A. Francke.) - 1 Karte : mehrfarbig ; 37 x 27 cm, gef. 24 x 18 cm.

Mappentitel: A. Barbey: Carte du massif du Mont Blanc. [Feuille II.] - Lithographie. - Es ist dies die durch Kurven ergänzte und in der Hypsometrie u. Nomenklatur sorgfältig revidierte Mont Blanc-Karte von Imfeld, Barbey und Kurz von 1893, deren Ankauf durch den S.A.C. 1894 verweigert wurde.

Lit. 15

- P 150 **Eymann, Fr.** - Blick vom Grauhaupt (3315 m.) auf die Penninischen Alpen / Naturaufnahme von F. Eymann (Burgdorf). - 1 Panorama ; 10 x 84 cm, gef. 19 x 26 cm.

Photographie, wiedergegeben im Lichtdruck, schwarz.

- ¹²⁸P 151 **Zinggeler-Danioth, R.** - Panorama vom Piz Muraun (bei Curaglia, Bündner Oberland) / Naturaufnahme von R. Zinggeler-Danioth (Section Uto). - 1 Panorama ; 10 x 86 cm, gef. 19 x 26 cm.

Photographie, wiedergegeben im Lichtdruck, schwarz.

- P 152 **Jacot-Guillarmod, J[ules].** - Himalaya. Glacier de Baltoro. (Rive NORD). - Panorama du Camp I. Liligo (3900 m) - Sommets sans noms et inexplorés de 6000 à 8000 mètres / Juin 1902. - Cliché vérascopique agrandi du Dr. J. Jacot-Guillarmod. - Zürich : Brunner & Co., Kunstanstalt. - 1 Panorama ; 14 x 57 cm, gef. 19 x 26 cm.

Photographie, wiedergegeben im Lichtdruck.

- P 153 **Jacot-Guillarmod, J[ules].** - Himalaya. Panorama du Camp VII (Doxam 4730 m) / Juin 1902. - Cliché vérascopique agrandi du Dr. J. Jacot-Guillarmod. - Zürich : Brunner & Co., Kunstanstalt. - 1 Panorama ; 12 x 56 cm, gef. 19 x 26 cm.

Photographie, wiedergegeben im Lichtdruck.

P 154 **Jacot-Guillarmod, J[ules].** - Himalaya. Cirque supérieur du Glacier de Yalung (Himalaya népalais) / Septembre 1905. - Cliché véroscopique agrandi du Dr. J. Jacot-Guillarmod. - Zürich : Brunner & Co., Kunstanstalt. - 1 Panorama ; 10 x 70 cm, gef. 19 x 26 cm.

Photographie, wiedergegeben im Lichtdruck.

Stocker: Silvretta-Linard (P 108)
(Ausschnitt in Originalgrösse)

iz Fliana 3284 Piz d'Arpiglia 2978 Plattenhömer 3227 Piz Lin
Fuorcla Zadrell 2783 Ungeheuerhörner Vadr. d. Saqliains
Thal Miesboden-Gletscher



- K 50.3 **Barbey**, Albert. - La chaîne du Mont Blanc. - III. Massif du Talèfre / 1 : 50'000. - nouvelle édition de 1906 en 4 feuilles. - Topographie par X. Imfeld. - Hypsométrie et nomenclature par Louis Kurz. - Berne : Etablissement cartogr. de Kümmerly & Frey. - (Bern : Verlag der Expedition des Jahrbuches des S.A.C. : A. Francke.) - 1 Karte : mehrfarbig ; 40 x 27 cm, gef. 24 x 18 cm.

Mappentitel: A. Barbey: Carte du massif du Mont Blanc. Feuille III. - Lithographie.

Lit. 15

- P 155 **Eymann**, Fr. - Blick von der Becca de Luzeney auf die Penninischen Alpen / Naturaufnahme von F. Eymann, Burgdorf. - Zürich : Brunner & Co., Kunstanstalt. - 1 Panorama ; 10 x 83 cm, gef. 18 x 24 cm.

Mappentitel: Fr. Eymann: Panorama von der Becca de Luzeney. - Photographie, wiedergegeben im Lichtdruck, schwarz.

- ¹²⁹P 156 **Winter**, E. - Panorama vom Stätzerhorn 2578,9 m ü/M. / aufgenommen u. gezeichnet von E. Winter, Zürich. - Ausführung Zürich : Lith. Anst. v. Gebr. Fretz. - 1 Panorama : kol. ; 17 x 234 cm, gef. 24 x 18 cm.

Photolithographie.

- ¹³⁰P 157 **Buss**, Ernst. - Panorama der Unter-Engadiner Alpen / gez. von Dr. Ernst Buss. Juli und August 1905. Standort oberhalb Fetan 1850 m. - Bern : Graphische Kunstanstalt Kümmerly & Frey. - Bern : Verlag der Expedition des Jahrbuches des S.A.C. A. Francke. - 1 Panorama ; 18 x 101 cm, gef. 25 x 19 cm.

Kreidelithographie, schwarz.

- **Schmidt**, Dr. Carl: Bild und Bau der Schweizeralpen. - Basel : Buchdruckerei Emil Birkhäuser, 1907. Monographie. [94 S. mit Abb. und 3 Tafeln.]

¹²⁹P 156 A erz 1980: Fr. 160.--, A erz 1983: Fr. 300.--. E 1987: Fr. 90.--. vM 1984: Fr. 145.--, vM 1987: Fr. 165.--, vM 1992: Fr. 160.--. R 1963: Fr. 5.--, R 1993: Fr. 60.--. St 1991: Fr. 180.--, St 1992: Fr. 150.--, St 1993: Fr. 130.--.

¹³⁰P 157 A erz 1986: Fr. 35.--, A erz 1986: Fr. 95.--. vM 1984: Fr. 60.--, vM 1987 und 1992: Fr. 65.--. St 1991: Fr. 80.-- und Fr. 110.--, St 1992: Fr. 70.-- und Fr. 80.--, St 1993: Fr. 70.--.

- K 50.1 **Barbey, Albert.** - La chaîne du Mont Blanc. - I. Massif de Trélatête / 1 : 50'000. - nouvelle édition de 1906 en 4 feuilles. - Topographie par X. Imfeld. - Hypsométrie et nomenclature par Louis Kurz. - Berne : Institut géograph. et artist. de Kümmerly & Frey. - (Bern : Verlag des Jahrbuches des S.A.C. : Stämpfli & Cie.) - 1 Karte : mehrfarbig ; 37 x 27 cm, gef. 24 x 18 cm.

Mappentitel: A. Barbey: Carte du massif du Mont Blanc, Feuille I. -
Lithographie.

Lit. 15

- ¹³¹K 51 **Scheurmann, J[ohann] J[akob].** - Karte zur Reise auf die Eisgebirge des Kantons Bern mit den Reiserouten der Herren Meyer aus Aarau in den Jahren 1811 und 1812. - Aus dem Zschokke-Meyer'schen Reisebericht, Aarau 1813 / Nach dem Meyer'schen Reliev in Arau, gezeichnet u. gestochen von J.J. Scheurmann. - Druck Bümpliz-Bern : A. Benteli & Co. - 1 Karte ; 28 x 49 cm, gef. 17 x 26 cm.

Faksimile in Photolithographie.

- ¹³²P 158 **Dietschi, [August] W[ilhelm].** - Panorama vom Sandhubel 2768 m zwischen Arosa und Wiesen / Naturaufnahme von W. Dietschi, Wiesen. (22. IX. [19]07.) - 1 Panorama ; 8 x 83 cm, gef. 16 x 24 cm.

Mappentitel: W. Dietschi: Panorama vom Sandhubel bei Davos. -
Photographie, wiedergegeben im Lichtdruck, schwarz.

- P 159 **Weber, Dr. Fr.** - Panorama des Pontegliasgletschers, westliche und nördliche Umrahmung vom Westfuss des Crap Grond aus gesehen / Naturaufnahme von Dr. Fr. Weber, Zürich. 15. VIII. 1904. Druck Bümpliz-Bern : A. Benteli & Co. - 1 Panorma ; 10 x 40 cm, gef. 24 x 18 cm.

Photographie, wiedergegeben im Lichtdruck.

- P 160 **Weber, Dr. Fr.** - Panorama des Bündner Tödi, westliches Viertel / Natur-

¹³¹K 51 A Sch 1994: Fr. 30.--.

¹³²P 158 A Sch 1994: Fr. 30.--.

aufnahme von Dr. Fr. Weber, Zürich. 16. VIII. 1904. - Druck Bümpliz-Bern : A. Benteli & Co. - 1 Panorama ; 9 x 26 cm, gef. 24 x 16 cm.

Photographie, wiedergegeben im Lichtdruck, schwarz.

P 161 **Weber**, Dr. Fr. - Nordseite der Brigelserhörner vom Ende des mittleren Frisalgletschers / Naturaufnahme von Dr. Fr. Weber, Zürich. 19.IX.1907. - Druck Bümpliz-Bern : A. Benteli & Co. - 1 Panorama ; 9 x 25 cm, gef. 24 x 16 cm.

Photographie, wiedergegeben im Lichtdruck, schwarz.

Werkplan II. **Wylemann**, H. und **Fasnacht**, Franz. - Bauplan der Egon v. Steiger-Hütte an der Lötschenlücke / 1 : 100. - [Pläne von] H.W. und F.F. - 1 Werkplan ; 26 x 32 cm, gef. 26 x 16 cm.

Lithographie.

Werkplan III. **Aerni**, Herm[ann]. - Bauplan der neuen Clubhütte im Rottal am Südwestfusse der Jungfrau, 2755 M.ü.M. / erstellt durch die Sektion Oberland S.A.C. im Sommer 1907. - Verfasser des Planes: Herm. Aerni, Architekt in Interlaken (Mitglied der Sektion Oberland). - 1 Werkplan ; 25 x 36 cm, gef. 25 x 18 cm.

Lithographie.

- **Bossard**, Dr. med. Gustav: Schweizer Zinnkannen / Kulturgeschichtliche Studie. A. Benteli & Co., Bümpliz-Bern. Monographie. [22 S. illustriert.]

SAC 1908/1909, **44. Jahrgang**
10'252 Mitglieder

- K 50.4 **Barbey, Albert.** - La chaîne du Mont Blanc. - IV. Massif du Trient / 1 : 50'000. - nouvelle édition de 1906 en 4 feuilles. - Topographie par X. Imfeld. - Hypsométrie et nomenclature par Louis Kurz. - Berne : Institut géographique. et artist. de Kümmerly & Frey. - (Bern : Verlag des Jahrbuches des S.A.C.: Stämpfli & Cie.) - 1 Karte : mehrfarbig ; 38 x 27 cm, gef. 24 x 18 cm.

Mappentitel: A. Barbey: Carte du massif du Mont Blanc, Feuille IV. - Lithographie.

Lit. 15

- ¹³³P 162 **Hager, Dr. P. Karl.** - Rundschau vom Badus oder Six Madun, 2931 m.ü.M. / Naturaufnahme von Dr. P. Karl Hager, Disentis (Sektion Piz Terri). - Druck Bümpliz : Benteli A.-G. - 1 Rundpanorama ; 17 x 94 cm, gef. 26 x 18 cm.

Mappentitel: Dr. P. Karl Hager: Rund-Panorama vom Badus oder Six Madun. - Photographie, wiedergegeben im Lichtdruck, schwarz.

- ¹³⁴P 163 **Jörgensen, J.** - Rundschau von der Roten Fluh im Rottal bei Lauterbrunnen / Aquarell von Kunstmaler H. J. Jörgensen. - Druck Bümpliz : Benteli A.-G. - 1 Panorama : kol. ; 17 x 85 cm, gef. 26 x 18 cm.

Vierfarbendruck, gerastert.

¹³³P 162 A Sch 1994: Fr. 30.--.

¹³⁴P 163 A Sch 1994: Fr. 30.--. D 1985: Fr. 35.--. St 1993: Fr. 20.--.

- ¹³⁵P 164 **Simon, S[imon].** - Die Hochalpen vom Niesen-Gipfel 2367 m / aufgenommen & graviert von S. Simon, Ingenieur-Topograph. - Druck, Schrift und Farbgebung Bern : Kunstanstalt Hubacher & Co. A.-G. - 1 Panorama : kol. ; 17 x 172 cm, gef. 23 x 18 cm.

Mappentitel: Panorama vom Niesen. - Lithographie.

- P 165 **Fankhauser, Arnold.** - Rotondohütte der Sektion Lägern S.A.C. am Wyttengewässergletscher und Blick gegen Süden / Naturaufnahme von Arnold Fankhauser (Sektion Lägern). - Druck Bümpliz-Bern : Benteli A.-G. - 1 Panorama ; 15 x 53 cm, gef. 16 x 24 cm.

Mappentitel: Panorama der Rotondohütte. - Photographie, wiedergegeben in schwarzem Tiefdruck.

- **Jacot-Guillarmod, Dr. Jules.** - Crampons et Piolets = [Steigeisen und Eispickel]. - Crampon / Plan dressé par le Dr. J. Jacot Guillarmod, d'après O. Eckenstein, ing. à Londres. - Piolet / 1 : 2. - Plan dressé par le Dr. J. Jacot Guillarmod, d'après O. Eckenstein, ing. à Londres. - 2 Pläne ; 35 x 42 cm, 35 x 49 cm, gef. 18 x 21 cm, 18 x 25 cm.

Lithographien.

- **Täuber, Dr. C[arl].** - Repertorium für die Jahrbücher XXI - XLIV des S.A.C., Verlag der Expedition des Jahrbuches des S.A.C., Stämpfli & Cie., Bern, 1910 [126 S.].

¹³⁵P 164 A erz 1989: Fr. 80.--, A Sch 1994: Fr. 60.--.
D 1985: Fr. 300.--, IV 1975: Fr. 225.--, IV 1980 und 1981: Fr. 450.--, vM 1984: Fr. 85.--,
vM 1987: Fr. 90.--, vM 1992: Fr. 200.--, St 1992: Fr. 110.--.

- Extrabeilage: Klubhütten-Album des Schweizer Alpen-Club. Verlag: Zentral-Komitee S.A.C. 1911. [Mit 117 Seiten Text, über 130 Illustrationen und 1 Karte.]

Künftig werden allfällige Beilagen in der Schleife des Jahrbuches beigegeben.

Gebr. Kümmerly: Evolena-Zermatt (K 40)
(Ausschnitt in Originalgrösse)



SAC 1911/1912, **47. Jahrgang**
12'473 Mitglieder

P 166 **Patocchi, Remo.** - Campo-Tencia-Gruppe vom Kamm zwischen dem Campo Lungo und der Alp Crozlina / Zeichnung von R. Patocchi, Sezione Ticino S.A.C. - Druck Bümpliz-Bern : Benteli A.-G. - 1 Panorama ; 14 x 67 cm, gef. 26 x 16 cm.

Als Beilage in der Schleife des Jahrbuches. - Tiefdruck schwarz.

¹³⁶P167.I. **Bosshard, Alb[ert].** - Tödi-Panorama Bl. I. 3623 m / Aufgenommen und auf Stein gezeichnet von Alb. Bosshard, Winterthur im Auftrage des C.C. des S.A.C. - Zürich : Hofer & Co. A.G. - 1 Panorama : kol. ; 42 x 63 cm, gef. 26 x 15 cm.

Als Beilage in der Schleife des Jahrbuches. - Lithographie.

Lit. 16

P 167.II. **Bosshard, Alb[ert].** - Tödi-Panorama Bl. II. 3623 m / Aufgenommen und auf Stein gezeichnet von Alb. Bosshard, Winterthur im Auftrage des C.C. des S.A.C. - Zürich : Hofer & Co. A.G. - 1 Panorama : kol. ; 42 x 62 cm, gef. 26 x 15 cm.

Als Beilage in der Schleife des Jahrbuches. - Lithographie.

Lit. 16

- K 52 **Frey, J[ulius].** - Berner Oberland und Oberwallis SAC = Oberland Bernois et Haut Valais SAC / 1 : 75'000. - Mit Bewilligung der Schweiz. Landestopographie. [Gezeichnet von] J. Frey. - Bern : Geograph. Anst. Kümmerly & Frey. - 1 Karte : mehrfarbig ; 64 x 87 cm, gef. 24 x 16 cm.

Als Beilage in der Schleife des Jahrbuches. - Reliefkarte. - Lithographie.

Lit. 17

- ¹³⁷P 168 **Buss, Dr. Ernst.** - Die südöstlichen Walliser Alpen / gezeichnet von der Riederalp (2236 M) im Juli 1911 von Dr. Ernst Buss. - Lichtdruck Zürich : Brunner & Co., Kunstanstalt. - 1 Panorama ; 19 x 84 cm, gef. 26 x 16 cm.

Als Beilage in der Schleife des Jahrbuches. - Lichtdruck der schwarzen Zeichnung.

- ¹³⁸P 169 **Buss, Dr. Ernst.** - Der Aletschgletscher von der Riederalp, 2236 M / Gez. von Dr. Ernst Buss. - Lichtdruck Zürich : Brunner & Co., Kunstanstalt. - 1 Panorama ; 19 x 28 cm, gef. 26 x 18 cm.

Als Beilage in der Schleife des Jahrbuches. - Lichtdruck der schwarzen Zeichnung.

- ¹³⁹P 170 **Buss, Dr. Ernst.** - Der Triestgletscher von der Riederalp, 2236 M / Gez. von Dr. Ernst Buss. - Lichtdruck Zürich : Brunner & Co., Kunstanstalt. - 1 Panorama ; 19 x 29 cm, gef. 26 x 18 cm.

Als Beilage in der Schleife des Jahrbuches. - Lichtdruck der schwarzen Zeichnung.

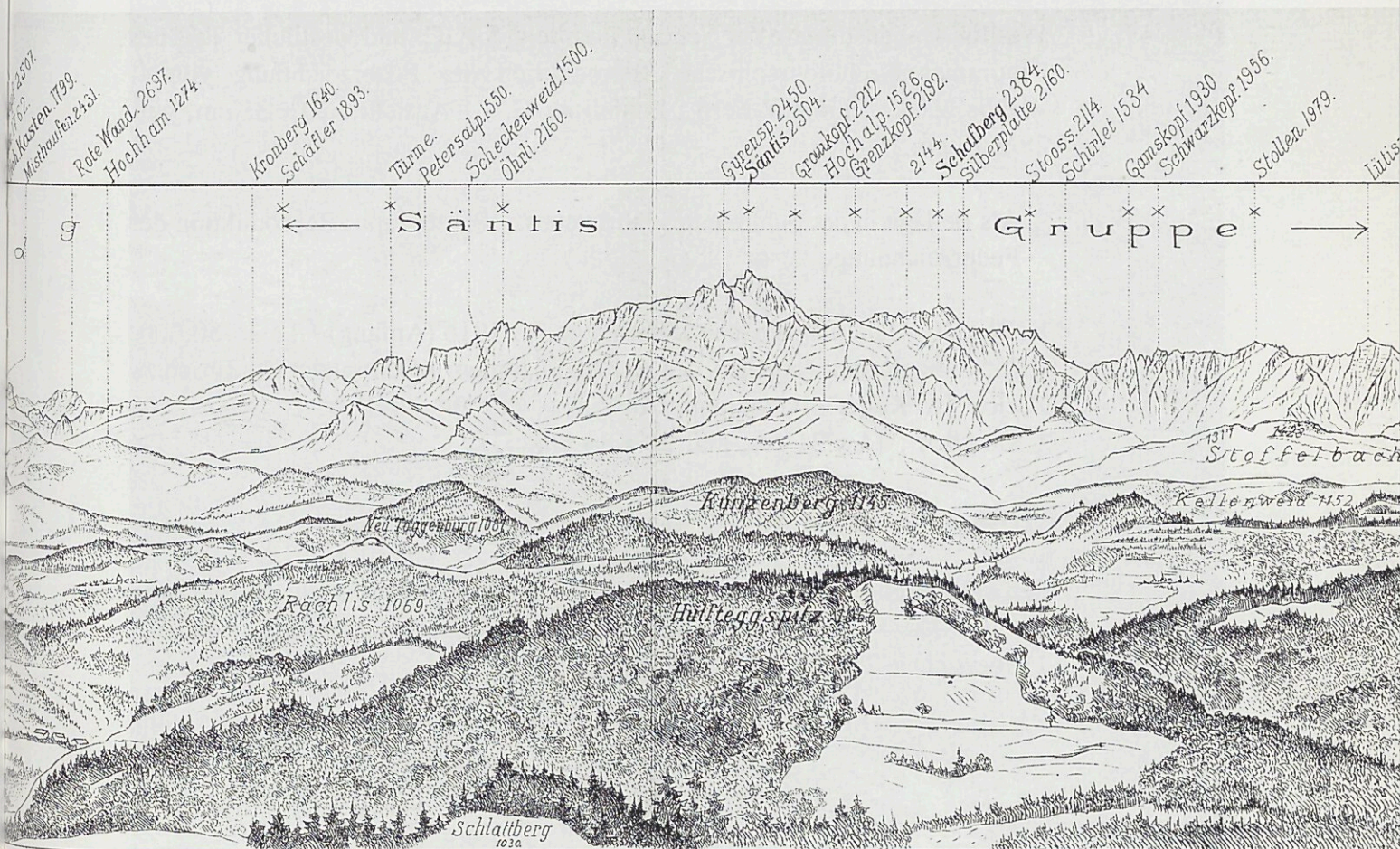
¹³⁷P 168 D 1985: Fr. 50.--. St 1991: Fr. 45.--, St 1992: Fr. 40.--, St 1993: Fr. 45.--.

¹³⁸P 169 D 1985: Fr. 35.--. St 1991: Fr. 25.--.

¹³⁹P 170 D 1985: Fr. 28.--. St 1991: Fr. 25.--.

- **Central-Comitee des S.A.C.** - Nachtrag zum Klubhütten-Album des S.A.C. [von 1911]. - [16 Seiten mit Illustrationen.]
- **Stebler, F[riedrich] G[ottlieb].** - Sonnige Halden am Lötschberg. Monographien aus den Schweizeralpen. Druck von Aschmann & Scheller, Zürich. Bern 1914. [120 Seiten mit 95 Abbildungen.]

Bosshard: Vom Hörnli (P 127)
(Ausschnitt in Originalgrösse)



SAC 1914/1915, **50. Jahrgang**
13'154 Mitglieder

- P 167.III. **Bosshard, Alb[ert]**. - Tödi-Panorama Bl. III. 3623 m / Aufgenommen und auf Stein gezeichnet von Alb. Bosshard, Winterthur im Auftrage des C.C. des S.A.C. - Zürich : Hofer & Co. A.G. - 1 Panorama : kol. ; 42 x 63 cm, gef. 26 x 15 cm.

Als Beilage in der Schleife des Jahrbuches. - Lithographie.

Lit. 16

- ¹⁴⁰P 167.IV. **Bosshard, Alb[ert]**. - Tödi-Panorama Bl. IV. 3623 m / Aufgenommen und auf Stein gezeichnet von Alb. Bosshard, Winterthur im Auftrage des C.C. des S.A.C. - Zürich : Hofer & Co. A.G. - 1 Panorama : kol. ; 42 x 64 cm, gef. 26 x 15 cm.

Als Beilage in der Schleife des Jahrbuches. - Lithographie.

Lit. 16

- P 171 **Waldis, J.** - Sustlihütte der Sektion Rossberg S.A.C. und westlicher Teil des Panoramas / Photographische Reproduktion der Federzeichnung von J. Waldis, Zug. - Bümpliz-Bern : Benteli A.-G. - 1 Ansicht ; 20 x 31 cm, gef. 25 x 18 cm.

Als Beilage in der Schleife des Jahrbuches. - Photograph. Reproduktion der Federzeichnung.

- **Keller, H.** - Die magnetische Deklination für 1916 (Anfang) / 1 : 1 750.000. - Entw. nach den Angaben der Schweiz. Meteor. Centralanstalt Zürich. - Zürich H. Keller's Geograph. Anstalt. - Zürich : lith. v. E. Altorfer. - 1 Kärtchen ; 14 x 21 cm, gef. 20 x 14 cm.

Als Beilage in der Schleife des Jahrbuches. - Lithographie.

- **Schweizerische Landestopographie, Bern.** - Übersichtsblatt zur Dufourkarte 1 : 100'000 = Tableau de la carte Dufour 1 : 100'000. / Frühjahr 1916. - 1 Übersicht ; 25 x 38 cm, gef. 21 x 17 cm.

¹⁴⁰P 167.I.-IV. (aus den Jahrgängen 47 und 50) vM 1984: Fr. 150.--. St 1992: Fr. 180.--, St 1993: Fr. 170.--.

SAC 1916, 51. Jahrgang
12'931 Mitglieder

Aus der "Vorrede" des Jahrbuches SAC 1916:

"Wegen des Verbotes der Militärbehörde und wegen gestiegenen Preisen der Herstellung des Bandes (Druck, Papier, Klischees und Buchbinder) musste auf Beilagen (Karten oder Panoramen) für diesmal verzichtet werden ..."

Jenny: Calanda (P 136)
(Ausschnitt in Originalgrösse)



Extrabeilage:

Meyer, H[einrich] und Moser, F. : Alpine Dämmerungs-Erscheinungen.
Bericht an den Schweizer Alpenclub über die Expeditionen auf den Piz
Languard und auf das Faulhorn im Sommer 1916. Buch- und Kunstdruckerei
Benteli A.-G., Bümpliz-Bern - 1918. [Broschüre 56 S., 2 Tafeln, 10 Fig.]

Buss: Camoghè (P 146)
(Ausschnitt in Originalgrösse)



Aus der "Vorrede" des Jahrbuches SAC 1918:

"Von einer Beilage wurde aus technischen und finanziellen Gründen abgesehen ..."

Barbey: Chaîne du Mt. Blanc (K 50.4)
(Ausschnitt in Originalgrösse)



SAC 1919, **54. Jahrgang**
17'102 Mitglieder

- K 53 [Exkursionskarte des S.A.C. für 1920-1922.] - Ticino Centrale /
1 : 50'000. - Berna : Servizio topografico federale ; Stampato nel 1920. -
1 Karte ; 57 x 102 cm, gef. 21 x 14 cm.

Als Beilage in der Schleife des Jahrbuches. - Lithographie.

- K 172 Moser, J[ohann]. - Blick von der Dammahütte gegen Süden und Westen /
Nach Aufnahmen von J. Moser, Luzern. - Incogravure Zürich : Brunner &
Co. A.-G. - 1 Panorama ; 12 x 49 cm, gef. 18 x 22 cm.

Als Beilage in der Schleife des Jahrbuches. - Incogravure in leichtem
Blauton.

- P 173 Heim, Alb[ert]. - Blick vom Furkapass auf das mittlere Aar-Massiv. - Stand-
punkt der Aufnahme ca. 500 m.S. der Passhöhe bei 2510 m. / Nach der
Natur gezeichnet von Alb. Heim VIII. 1919. - Aus Alb. Heim : Geologie der
Schweiz Bd. II mit Bewilligung des Verfassers. - Zürich : Hofer & Co.
A.-G. - 1 Panorama ; 21 x 53 cm, gef. 26 x 15 cm.

Als Beilage in der Schleife des Jahrbuches. - Strichzeichnung, schwarz,
wiedergegeben in Lithographie.

Jahrbuch SAC 1920 ohne Beilagen.

Winter: Stätzerhorn (P 156)
(Ausschnitt in Originalgrösse)



SAC 1921, **56. Jahrgang**
21'471 Mitglieder

- K 54 **[Exkursionskarte** des S.A.C. für 1922-[19]23.] - Nufenenpass - V. Calanca / 1 : 50'000. - [Bern] : Eidg. Landestopographie ; Gedruckt 1922. - Für den S.A.C. beigefügte Namen in stehender Skelettschrift. - 1 Karte ; 61 x 117 cm, gef. 23 x 16 cm.

Als Beilage in der Schleife des Jahrbuches. - Lithographie.

- **Dübi, Heinrich.** - Gipfel-Deformation der Rosablanche, Val de Bagnes. 1891-1921 / 1 : 400. - [Gezeichnet von H. Dübi]. - 1 Darstellung ; 64 x 26 cm, gef. 17 x 26 cm.

Als Beilage in der Schleife des Jahrbuches. - Lithographie.



SAC 1922, 57. Jahrgang
21'695 Mitglieder

- K 55 **Skikarte Berner Oberland, Ostblatt: Grimsel - Tschingelpass.** - Gadmen - Bietschhorn / 1 : 50'000. - Bearbeitet von A[rnold] Lunn und O[thmar] Gurtner, S.A.C. & S.S.V. - Bern : Eidgenössische Landestopographie ; Überdruck 1922, gedruckt 1923. - Skirouten in rot bearbeitet von A. Lunn u. O. Gurtner unter Verwendung von Lunn's "Alpine Ski Guide: The Bernese Oberland", Vol. II. - [erschieden bei King & Hutchings, Ltd., Uxbridge, 1920]. - 1 Karte ; 93 x 85 cm, gef. 25 x 15 cm.

Lithographie.

Bosshard: Tödi (P 167.IV)
(Ausschnitt in Originalgrösse)



- ¹⁴¹P 174 Heim, Dr. Albert. - Rundschau vom Gipfel der Grossen Mythe 1902 m. ü. Meer / Erste Auflage 1866 u. [18]67 für die Mythengesellschaft aufgenommen u. lithographiert von Albert Heim, Stud.) - Zweite Auflage, im Auftrage der Section Mythen des S.A.C. neu gezeichnet auf Grundlage von gegen 300 theodolithisch eingemessenen Punkten 1922 bis 1924 von demselben Dr. Albert Heim, a. Prof. Zürich. - Zürich : Photolith. Reproduktion Hofer & Co., A.G. 1924. - 1 Panorama ; 22 x 297 cm, gef. 25 x 16 cm.

Lithographie, getönt.

- ¹⁴¹P 174 A erz 1982: Fr. 200.--, A Sch 1994: Fr. 80.--. vM 1984: Fr. 110.--, vM 1987: Fr. 120.--, vM 1992: Fr. 200.--. R 1993: Fr. 60.--. St 1991: Fr. 80.--, St 1992 u. 1993: Fr. 40.--.

Heim: Von der Gr. Mythe (P 174)
(Ausschnitt in Originalgrösse)



- ¹⁴²P 175 **Heim**, Dr. Albert. - Rundschau vom Gipfel des Säntis 2505 m. über Meer / Im Auftrag der Sektion St. Gallen des Schweizer Alpenclub aufgenommen und in Stein gestochen von Dr. Albert Heim, Professor der Geologie in Zürich. - Aufnahmezeit: Oktober 1870 und Ende Juli 1871. - VIII. Auflage. - Revision und Reliefton von Prof. Ed. Imhof, Ing. in Zürich. - Herausgegeben vom Schweizer Alpenclub als Beilage zur Monatsschrift "Die Alpen" (Jahrgang V. No. 7. Juli 1929.) - zur Ehrung des Erstellers anlässlich seines 80. Geburtstages am 12. April 1929. - Zürich : Lithographische Reproduktion Hofer & Co. A.G. - 1 Panorama in 6 Teilen ; 21 x 435 cm, gef. 25 x 14 cm.

Die Schreibart von 1870 ist im Innern des Bildes vielfach unverändert beibehalten worden. - Lithographie, getönt.

- K 56 **Carte Itinéraire** annexée au Guide du Skieur dans les Alpes Valaisannes / 1 : 50'000. - Volume I par Marcel Kurz. - Publication du C.A.S. 1924. - [Berne] : Service topographique fédéral : Imprimé en 1924. - 1 carte ; 73 x 95 cm, gef. 20 x 14 cm.

Mit rot aufgedruckten Skirouten, die im Text des Walliser-Skiführers, Volume I. Du Col de Balme au Col de Collon, Bern, 1924 [1-141, 62 Seiten] und auf der Karte mit fortlaufenden, übereinstimmenden Nummern versehen wurden. - In der linken oberen Ecke Karte von Sion und Umgebung, 25 x 35 cm. - Lithographie.

- K 57 **Routenkarte** zum Skiführer durch die Walliser Alpen / 1 : 50'000. - Band II von Marcel Kurz. - Herausgegeben vom S.A.C. 1924. - [Bern] : Eidg. Landestopographie : Gedruckt 1924 ; Ueberdruck 1924. - 1 Karte ; 75 x 81 cm, gef. 20 x 14 cm.

Mit rot aufgedruckten Skirouten, die im Text des Walliser Skiführers, Band II vom Col de Collon bis zum Monte Moro (zwischen Val d'Hérens und Saastal), Bern 1924 [1-119, 66 Seiten] und auf der Karte mit fortlaufenden, übereinstimmenden Nummern versehen wurden. - Lithographie.

- K 58 **Routenkarte** zum Skiführer durch die Walliser Alpen / 1 : 50'000. - Band III von Marcel Kurz. Herausgegeben vom S.A.C. 1930. - Bern : Eidg. Landestopographie 1930. - 1 zusammengesetzte Karte ; 93 x 73 cm, gef. 19 x 13 cm.

Mit rot aufgedruckten Skirouten, die im Text des Walliser Skiführers, Band III vom Monte Moro zum Gotthard, Bern 1930 [1-228, 83 Seiten] und auf der Karte mit fortlaufenden, übereinstimmenden Nummern versehen wurden. - Lithographie.

SAC 1934, Die Alpen Jahrgang 10
30'866 Mitglieder

- K 59 **Skitourenkarte** Gotthard / 1 : 50'000. - Mit Bewilligung der Schweiz. Landestopographie v. 15.II.[19]33. - Skitouren [rot eingedruckt] bearbeitet von der SAC-Sektion Piz Lucendo, Andermatt. - Bern : Geograph. Anstalt, Kümmerly & Frey. - 1 Karte : mehrfarbig ; 43 x 57 cm, gef. 23 x 15 cm.

Skitouren-Karte mit Relieftönen. - Lithographie. - Beilage zu den "Alpen" 1934, Januar - X. - No. 1.

- Ende der Bibliographie. -

Infeld: «Das Alphubeljoch»
(Ausschnitt in Originalgrösse)



VERZEICHNIS DER PANORAMEN
SOWIE DER WEITEREN STANDORTBESTIMMUNGEN,
WIE SIE IN DEN LEGENDEN DER PANORAMEN VORKOMMEN

* bezeichnet den Standort einer Panoramaaufnahme

	Jahrgang JSAC	Ausgabe- jahr	Bezeich- nung	
* Aak in Romsdalen (Norwegen)	12	1876	P	58
Adulagruppe (GR)	8	1872	P	30
* Aelplikopf (SG)	32	1896	P	132
* Aetna von Nicolosi her (Sizilien)	9	1873	P	40
* Aiguille d'Argentière (VS)	21	1885	P	96
* Aletschgletscher von der Riederalp (VS)	48	1912	P	169
Alp Crozlina (TI)	47	1911	P	166
* Alp de Munt (TI)	10	1874	P	46
* Alp Puntido (TI)	9	1873	P	36
* Alp Uglix ob Bergün (GR)	4	1867	P	13
* Alpe di Naucolo (TI)	39	1903	P	145
Altels - Balmhorn (BE/VS)	18	1882	P	87
* Alvier (SG)	16	1880	P	77
Andeer (Piz Vizan) (GR)	9	1873	P	35
* Aroser Rothorn (GR)	29	1894	P	121
* Arzinol, Pic d' (VS)	12	1876	P	59
* Auf der Mauer > Vordermur (UR)	2	1865	P	5
* Bachtel (ZH)	28	1892	P	116
* Badus (Six Madun) (GR)	44	1908	P	162
* Bärenhorn (GR)	10	1874	P	43
Bagnes (Val de Bagnes) (VS)	4	1867	P	11

Balmhorn (VS)	18	1882	P	87
	19	1883	P	89
* Basodino (TI)	3	1866	P	8
* Baumgartenalp, untere (im Linththal) > Baumgarten (GL)	13	1877	P	64
* Becca de Luzeney (VS)	42	1906	P	155
* Beichgrat (Lötschental) (VS)	22	1886	P	99
* Bergeller-Berge (GR)	15	1879	P	74
* Birchrücken (GR)	3	1866	P	9
* Birchzughorn > Birchenzughörelì (GR)	3	1866	P	9
Blackenstock (UR)	11	1875	P	51
Blauberg (Tritthorn), St. Gotthard (UR/TI)	5	1868	P	20
Blümlisalp > Blüemlisalp (BE)	18	1882	P	88
* Brienzer Rothhorn (BE)	30	1894	P	123
Brigelserhörner (GR)	13	1877	P	60
Brigelserhörner, Nordseite (GR)	43	1907	P	161
Brigelserhorn (GR)	3	1866	P	9Ad.
* Bristenstock > Bristen (Berg) (UR)	11	1875	P	53
Brunescio, Pizzo (TI)	9	1873	P	38
* Buet (VS)	39	1903	P	144
Bündner Tödi (GL/GR)	43	1907	P	160
Calanda (GR/SG)	35	1899	P	136
* Camoghe (TI)	40	1904	P	146
Campo Lungo (TI)	47	1911	P	166
Campo Tencca Gruppe (TI)	9	1873	P	37
	47	1911	P	166
* Catscharauls und Hinterspitzalpeì > Hinterer Spitzalpelistock (UR/GR/GL)	1	1864	P	0.2
* Cavardiras, Piz (GR/UR)	3	1866	P	7
* Chamossaire (VD)	16	1880	P	78
* Chasseron (NE/VD)	29	1894	P	120
* Chaumont (NE)	23	1887	P	101
* Chiliomodi (Peloponnes)	21	1885	P	97
Clariden (UR/GL)	13	1877	P	63
* Col d'Arves (Maurienne) (F)	9	1873	P	33

* Col de Chermontane > Chermotane (Val de Bagnes) (VS)	5	1868	P	17
* Col du Mont Rouge > Col de Cheilon (VS)	4	1867	P	11
Colongruppe (VS)	5	1868	P	17
* Crap Grond (GR)	43	1907	P	159
* Cristallinapass (GR)	10	1874	P	45
* Dammahütte (UR)	54	1919	P	172
Dentblanche (Dent Blanche) (VS)	9	1873	P	41
Dent d'Hérens (VS)	11	1875	P	55
* Dent de Morcles (VS/VD)	17	1881	P	82
* Diavolezzapass (GR)	15	1879	P	73
* Dossenhorn (BE)	30	1895	P	124
Drusenfluh und Sulzfluh (Rhätikon) (GR - A)	26	1890	P	110
Ducankette (GR)	30	1895	P	125
* Düssistock von der Alp Cavrein (GR/UR)	13	1877	P	62
Dufourspitze (VS)	15	1879	P	72
* Eckhorn (GR)	3	1866	P	6
* Eggishorn (VS)	18	1882	P	84
Eifischthal, Hintergrund > Val d'Anniviers (VS)	32	1896	P	131
Evolena im Eringenthal > Evolène, Val d'Hérens (VS)	9	1873	P	34
* Fahnenstock (GL)	35	1899	P	137
* Faido (TI)	5	1868	P	14
Fanella-Gletscher (Adulagruppe) (GR)	8	1872	P	30
Faulhorngruppe (BE)	30	1895	P	123
* Fetan (GR)	42	1906	P	157
* Finsteraarhorn (BE)	37	1901	P	139
* Fisistock (BE)	18	1882	P	87
* Forcellina (Septimer) (GR)	15	1879	P	75
* Frisalgletscher, mittlerer (GR)	43	1907	P	161

* Furkapass auf das Mittlere Aaremassiv (UR/VS/BE)	54	1919	P	173
Gaglianera (GR/TI)	10	1874	P	44
Gaglianera-Medelsgruppe (GR/TI)	10	1874	P	46
Galenstock (UR/VS)	25	1889	P	107
Gallinariogruppe (GR)	3	1866	P	7
Gasterenthal (BE)	19	1883	P	89
Geschenenalp, Gletscher > Göscheneralpsee (UR)	2	1865	P	5
* Geschenerstock (VS)	19	1883	P	92
* Gifferhorn > Giferspitz (BE)	16	1880	P	79
Giswylerberge (Giswilerberge) (OW)	11	1875	P	49
Giumello-Gemine (TI)	39	1903	P	145
* Gletschhorn (UR)	25	1889	P	107
Gotthard-Gruppe (Lochmann - Bätzberg) (TI/UR)	7	1871	P	23
* Grassenpass bei Engelberg (OW)	11	1875	P	52
* Graue Hörner (Piz Sol) (SG)	25	1889	P	105
* Grauhaupt (VS - I)	41	1905	P	150
* Grossboden (Sertigpass) (GR)	30	1895	P	125
* Gross Spannort (UR)	40	1904	P	149
Grosser Aletschgletscher (VS)	18	1882	P	84
* Grosser Mythen (SZ)	58	1923	P	174
Grosser Ruchen (Gross Ruchen) (UR)	13	1877	P	67
* Grosses Wannehorn (Gross W. - Fiescher Hörner) (VS)	2	1865	P	3
Güferhorn (GR)	8	1872	P	27
	8	1872	P	32
* Haldiberg ob Bürglen (UR)	11	1875	P	51
Hermence (Hérémente) (VS)	4	1867	P	11
Himalaya	41	1905	P	152- 154
Hinter-Rhein, Ursprung (GR)	8	1872	P	32
* Hinterspitzalpe > Hinterer Spitzalpelstock (GL)	1	1864	P	0.2

* Hochstollen (NW)	11	1875	P	48
* Höhenschwand (Schwarzwald) (D)	2	1865	P	2
* Hörnli (ZH)	31	1895	P	127
* Hoher Faulen oberhalb Erstfeld (UR)	17	1881	P	83
* Hüfiälpeli > Unter Hüfi (UR)	13	1877	P	66
* Kanderfirn (BE)	18	1882	P	88
* Kistengrat > Kistenpass (GR)	3	1866	P	9Ad.
* Kistenpass, Punkt 2524 neben dem (GL/GR)	14	1878	P	71
Krönte (Kröntlet) (UR)	11	1875	P	51
* Lago Retico (TI)	10	1874	P	45
* Languard, Piz (GR)	32	1896	P	129
* Lavin im Unter-Engadin (GR)	3	1866	P	10
Lentagletscher (GR)	8	1872	P	31
Lenta Thal im Adula (GR)	8	1872	P	31
Linard, Piz (GR)	3	1866	P	10
* Lischanna, Piz (GR)	14	1878	P	70
* Lochmann (TI/UR)	7	1871	P	23
Löffelhorn (BE/VS)	19	1883	P	92
Lötschenthal (VS)	19	1883	P	89
Lucendro-See (Lago di Lucendro - TI)	7	1871	P	25
Maderanerthal (UR)	13	1877	P	66
* Mänlichen (Männlichen) (BE)	10	1874	P	42
Maienthal (UR)	11	1875	P	52
	11	1875	P	53
Maladetta (Süd-Frankreich/Spanien)	8	1872	P	29
* Maler, Piz del (GR)	8	1872	P	28
Malura (TI)	9	1873	P	38
* Marcio (GR)	15	1879	P	74
* Marscholhorn (GR)	8	1872	P	32
* Mattwald (Mattwaldhorn) > Simelihorn (Saastal, VS)	1	1864	P	1

Medelser-Gebiet (GR)	3	1866	P	7
* Mettelhorn (VS)	27	1891	P	113
* Mezzdi, Piz (Piz Mezdi, Lavin) (GR)	3	1866	P	10
Misoxer Alpen (GR)	38	1902	P	141
* Mittagstock bei Wassen (UR)	24	1888	P	103
Mittelflüh (Partnuner-Berge) (GR)	26	1890	P	111
* Mont Avril (VS)	26	1890	P	112
* Mont Blanc (Umriß) (F-I-VS)	29	1894	P	118
* Mont Blanc (Lichtdruck) (F-I-VS)	30	1895	P	122
Mont-Blanc-Gruppe (Mont Vélan) (VS - I)	27	1891	P	115
Mont Blanc-Trabanten (F-I-VS)	21	1885	P	96
* Mont Buet (VS)	39	1903	P	144
* Mont Fallère (VS)	40	1904	P	147
Mont Rouge, Col du > Montagne d'Arolla (VS)	4	1867	P	11
* Mont Vélan (Mont-Blanc-Gruppe) (VS-I)	27	1891	P	115
* Monte Rosa (VS)	15	1879	P	72
* Mountet, Clubhütte (VS)	9	1873	P	41
* Mutun, Piz (GR)	8	1872	P	26
* Mythen, Grosser (SZ)	58	1923	P	174
* Nägelisgrätli (BE)	5	1868	P	18
* Niederbauen (Seelisberger Kulm) (UR/NW)	38	1902	P	140
* Niederdorfhubel bei Sachseln (OW)	11	1875	P	49
* Niesen (BE)	45	1909	P	164
Oberaarhorn - Galmihörner (BE/VS)	19	1883	P	90
* Oberalpstock (GR/UR)	36	1900	P	138
* Ober-Fritteren-Stafel (UR)	13	1877	P	65
* Olivone (TI)	5	1868	P	14
Partnunerberge (GR - A)	26	1890	P	111
* Pas de Cheville (VD)	16	1880	P	80

Penninische Alpen (Matterhorngruppe) (VS - I)	41	1905	P	150
	42	1906	P	155
* Pic d'Arzinol (VS)	12	1876	P	59
* Pischahorn (GR)	25	1889	P	108
* Piz Bacone (GR)	40	1904	P	148
* Piz Cavardiras (GR)	3	1866	P	7
* Piz Cavel (GR)	10	1874	P	44
* Piz d'Emet-Gelbhorn (GR)	9	1873	P	35
* Piz Languard (GR)	32	1896	P	129
Piz Linard (GR)	3	1866	P	10
* Piz Lischanna (GR)	14	1878	P	70
* Piz Lucendro (TI)	39	1903	P	143
* Piz del Maler (GR)	8	1872	P	28
* Piz Mezzdi (Piz Mezdi, Lavin) (GR)	3	1866	P	10
* Piz Muraun bei Curaglia, Bündner Oberland (GR)	41	1905	P	151
* Piz Mutun (GR)	8	1872	P	26
* Piz Ot (GR)	31	1895	P	128
* Piz Sol (SG)	25	1889	P	104
	25	1889	P	105
Piz Tumbif (GR)	3	1866	P	9Ad.
	13	1877	P	60
* Piz Umbrail (GR)	6	1869	P	21
Piz Vial (GR)	10	1874	P	44
* Piz Vizzan (Piz Vizan) (GR)	9	1873	P	35
Pizzo Brunescio (TI)	9	1873	P	38
* Pizzo Centrale (Tritthorn) (UR/TI)	5	1868	P	20
Plaine morte, glacier (BE/VS)	16	1880	P	81
Planura (GL/UR/GR)	1	1864	P	0.2
* Plattenberg (GR/TI)	8	1872	P	30
	8	1872	P	31
* Pointe de Chamossaire (VD)	16	1880	P	78
Ponteglias-/Puntaiglasgletscher > Gletscher da Punteglia (GR)	43	1907	P	159
Port de Venasque (Süd-Frankreich - Spanien)	8	1872	P	29
* Porta da Spescha (GL/GR)	1	1864	P	0.1
* Punkt 2524 neben dem Kistenpass (GL/GR)	14	1878	P	71

Puntaiglasgletscher > Glatscher da Punteglias (GR)	5	1868	P	19
* Pusmeda (St. Gotthard) (TI)	7	1871	P	24
* Région du Trift, La (UR/BE/VS)	5	1868	P	20
Rhätikon, Nordseite (Raetikon) (GR - A)	26	1890	P	109
Rheinquell (GR)	8	1872	P	27
Rheinwaldhorn (GR)	8	1872	P	27
	8	1872	P	31
	8	1872	P	32
Rhonegletscher, oberer (VS)	5	1868	P	18
* Riederalp (VS)	48	1912	P	168
	48	1912	P	169
	48	1912	P	170
* Rinderhorn (BE/VS)	4	1867	P	12
Ringelspitze (GR/SG)	24	1888	P	102
* Ritzenhorn (VS)	19	1883	P	91
* "Roc de la Vache" bei Zinal (VS)	32	1896	P	131
* Rochers-de-Naye (VD)	18	1882	P	85
* Rohrbachstein (BE/VS)	16	1880	P	81
* Romsdalen (Norwegen)	12	1876	P	58
* Rosenhorn (BE/UR/SZ/NW)	31	1895	P	126
* Rossberg (Goldau) (SZ/ZG)	23	1887	P	100
* Rossstock ob Altdorf (SZ/UR)	32	1896	P	130
* Rote Fluh im Rottal b. Lauterbrunnen (BE)	44	1908	P	163
* Rotondohütte (UR)	45	1909	P	165
* Ruchen-Glärnisch (Ruche oder Rucher Gl.) (GL)	29	1894	P	119
* Sandalp Pass (GL/GR)	13	1877	P	61
* Sandhubel bei Davos (GR)	43	1907	P	158
* Scaradrapass > Passo Soreda (TI)	8	1872	P	31
Seelisberger Kulm (Niederbauen) (NW/UR)	11	1875	P	51
	* 38	1902	P	140
* Septimer gegen Forcellina (GR)	15	1879	P	75
* Sertigpass (GR)	30	1895	P	125

Silvretta-Linard-Gruppe (GR)	25	1889	P	108
Silvrettagletscher (GR)	3	1866	P	9
Silvrettapass (GR)	3	1866	P	6
* Simmelhorn (Simelihorn, Saastal) (VS)	1	1864	P	1
* Six Madun (Badus) (GR)	44	1908	P	162
Somvixerthal (GR)	10	1874	P	44
	* 10	1874	P	47
Spannort (UR)	11	1875	P	51
* Spannort, Gross- (UR)	40	1904	P	149
* Sulz ob dem Urnerboden (UR)	13	1877	P	65
Sulzfluh (und Drusenfluh) (GR - A)	26	1890	P	110
	* 34	1898	P	135
* Suphellafield (Norwegen)	9	1873	P	39
Sustenhorn (Gletscherhorn) (BE/UR)	25	1889	P	106
* Sustlihütte der Sektion Rossberg (UR)	50	1914	P	171
* Scheuchzerhorn (BE)	14	1878	P	69
* Schilthorn bei Mürren (BE)	20	1884	P	93
Schlossberg-Gletscher im Erstfelder Thal (UR)	11	1875	P	54
Schollberg bis Mittelflüh (Partnuner-Berge) (GR - A)	26	1890	P	111
* Schynige Platte (BE)	28	1892	P	117
* Schwarzhorn (Turtmantal) (VS)	7	1871	P	22
* St. Bernhardin > San Bernardino (GR)	38	1902	P	141
St. Gotthard (UR/TI)	5	1868	P	20
* Stätzerhorn (GR)	42	1906	P	156
Stammerspitze von Süden (GR)	20	1884	P	94
* Stockje, Clubhütte am > Stockji, Zmuttgletscher (VS)	11	1875	P	55
* Stöckenalp ob Engelberg (NW)	11	1875	P	50
* Studerfirn (BE)	19	1883	P	90
* Studerhorn (BE)	2	1865	P	4
* Stücklistock (UR)	25	1889	P	106
* Stugunoese (Norwegen)	12	1876	P	57

* Tête de Vari (VS):	21	1885	P	96
La Chaîne du Mont Blanc				
Tinzenhorn (GR)	4	1867	P	13
* Titlis (BE/OW/NW)	14	1878	P	68
* Titlisgruppe vom Rossstock ob Altdorf (UR/OW/NW)	32	1896	P	130
Titliskette, Südseite (BE/OW/NW)	11	1875	P	53
Tödi (Bündner Tödi) (GL/GR)	43	1907	P	160
* Tödi I-IV (GL/GR/TI - I)	47	1911	P	167
	50	1914	P	167
Tödi vom Sandalp Pass (GL/GR)	13	1877	P	61
* Torrenthorn (VS)	33	1897	P	133
* Triestgletscher von der Riederalp (VS)	48	1912	P	170
Triftgebiet (UR/BE/VS)	5	1868	P	15
	5	1868	P	20
* Tritthorn, St. Gotthard (UR/TI)	5	1868	P	20
* Trogen-Alp im Schächental (UR)	13	1877	P	67
* Trütlisberg (BE)	18	1882	P	86
* Trugberg (Südgipfel) (VS)	21	1885	P	95
* Tschepp (GR)	24	1888	P	102
Tumbif, Piz (GR)	13	1877	P	60
* Umbrail (GR)	6	1869	P	21
Unter-Engadiner Alpen (GR)	42	1906	P	157
* Val (im Somvix) (GR)	10	1874	P	47
Val de Bagnes (Mt. Avril) (VS)	26	1890	P	112
Val Bavona (TI)	9	1873	P	36
Val Bregalga (GR)	15	1879	P	76
* Val Calneggia (TI)	9	1873	P	36
* Val Cavrein (GR)	13	1877	P	92
* Valsenbergr (GR)	8	1872	P	30
Valsenthal (GR)	10	1874	P	43
Vial, Piz (GR)	10	1874	P	44
Villars-sur-Ollon (VD)	21	1886	P	98
* Violetto, Val Maggia (TI)	9	1873	P	38

* Vizzan, Piz (Vizan, Piz - GR)	9	1873	P	35
Wadi Natron (Libysche Wüste)	33	1897	P	134
* Walliser Alpen von der Riederalp (VS)	48	1912	P	168
* Wannehorn, Grosses (Gross Wannenhorn) (VS)	2	1865	P	3
Wasenhorn (VS)	19	1883	P	91
* Weissenstein (SO)	39	1903	P	142
Wellhorn (BE)	5	1868	P	16
Wetterhörner (BE)	5	1868	P	16
* Wildhorn (BE/VS)	12	1876	P	56
Wildspitz (Rossberg, Goldau) (SZ/ZG)	23	1887	P	100
Wildstrubel (BE/VS)	16	1880	P	81
	18	1882	P	86
Windgällen (UR)	13	1877	P	67
* Winterberge (von der Göschenenalp) (UR)	2	1865	P	5
Winterbergkette (UR/BE/VS)	25	1889	P	107
* Worms auf Ausser Bartholomäusberg bei Schruns im Montafon (A)	26	1890	P	109
	26	1890	P	110
Wyttengewassergletscher (Rotondohütte) (UR)	45	1909	P	165
Zapportgrat (Rheinwald) (GR)	8	1872	P	27
* Zervreila (GR)	8	1832	P	31
* Zinal, "Roc de la Vache" (VS)	32	1896	P	131

VERZEICHNIS DER KARTEN

		Bezeichnung	
1864	Tödi- und Claridengruppe (GL)	K	0.1
1864	Tödi- und Claridengruppe (GL)	K	1
1865	Triftgebiet: Galenstock - Sustenhorn (UR/VS)	K	2
1865	Kleinkarte des Finsteraarhorngebietes (BE)	K	3
1866	Silvrettagbiet (GR)	K	4
1866	Medelsergebiet (GR/TI)	K	5
1867	Südwallis Bl. II (VS)	K	6
1868	Südwallis Bl. I (VS)	K	7
1868	Südwallis Bl. III (VS)	K	8
1868	Kärtchen zu Studer's Aufsatz über Orographie	K	9
1869	Südwallis Bl. IV (VS)	K	10
1871	Binnen-Thal (VS)	K	11
1871	Gotthardgruppe (TI/UR/GR)	K	12
1871	Schweiz. Triangulationsnetz 1. Ordnung (CH)	K	13
1871	Tödi-Windgällen-Gruppe, Geologie (GL/GR/UR/SZ)	K	14
1872	Rheinwaldgebiet (GR)	K	15
1873	Tessiner Alpen, Campo Tencio (TI)	K	16
1873	Kleinkarte: Aetna (Sizilien)	K	17
1874	Westliche Graubündner Alpen (GR)	K	18
1874	Schematische Übersicht des Alpengebietes (CH-F-I-A)	K	19
1875	Unterwaldner- und angrenzende Urner Alpen (NW/UR)	K	20
1876	Freiburgeralpen (FR/VD/BE)	K	21
1877	Glarner Alpen (GL/GR)	K	22
1878	Terrassen und Thalstufen des Reussgebietes (UR)	K	23
1878	Erosion des Reussgebietes (UR)	K	24
1878	Sprachkarte der Alpen (CH-F-I-A)	K	25

1879	Südwestliche Graubündner Alpen (GR)	K	26
1880	Westliche Berner Alpen (BE/VS/VD)	K	27
1881	Gesamtkarte der Schweiz (CH)	K	28
1882	Übersicht Berner Alpen (BE)	K	29
1883	Berner Alpen (BE/VS)	K	30
1884	Stockhorn- und Niesengebiet (BE)	K	31
1885	Grindelwald, Lauterbrunnen, Jungfrau, Obergestelen, Aletschgletscher, Binnenthal (BE/VS)	K	32
1886	Westliche Stockhornkette (BE)	K	33
1887	Graue Hörner Gruppe (SG)	K	34
1887	Verbauungs-Projekt Ringgenberg (BE)	K	35
1888	Reliefkarte des Kantons Glarus (GL)	K	36
1889	Rhätikon und Plessurgebirge (GR)	K	37
1890	Saas- und Monte-Moro-Gebiet (VS - I)	K	38
1890	Schweizerkarte von 1570 (CH)	K	39
1891	Evolena - Zermatt - Monte Rosa (VS - I)	K	40
1892	Albulagebiet (GR)	K	41
1894	Mondmilchloch am Pilatus (LU)	K	42
1895	Ober-Engadin (GR/TI - I)	K	43
1895	Carte des Cabanes du Club Alpin Suisse (CH)	K	44
1897	Silvretta - Muttler - Lischanna (GR - A)	K	45
1898	Ofenpassgruppe (GR - A - I)	K	46
1900	Salvan - Grand St. Bernard (VS - F - I)	K	47
1900	Karte des Lötschberges 1698 (BE/VS)	K	48
1903	Churfürsten-Säntis-Gruppe (SG - A)	K	49
1905	Carte du massif du Mont Blanc II (F-I)	K	50.2
1906	Carte du massif du Mont Blanc III (F-I)	K	50.3
1907	Carte du massif du Mont Blanc I (F)	K	50.1
1908	Carte du massif du Mont Blanc IV (CH)	K	50.4
1907	Reise auf die Eisgebirge des Kantons Bern 1811/1812 (BE)	K	51
1912	Berner Oberland und Oberwallis (BE/VS)	K	52
1919	Ticino Centrale (TI - I)	K	53

1921	Nufenenpass - V. Calanca (GR)	K	54
1922	Skikarte Berner Oberland (BE/VS)	K	55
1924	Carte Itinéraire annexée au Guide du Skieur (VS)	K	56
1924	Routenkarte zum Skiführer durch die Walliser Alpen (VS)	K	57
1930	Routenkarte zum Skiführer durch die Walliser Alpen (VS)	K	58
1933	Skitourenkarte Gotthard (TI/UR)	K	59

VERZEICHNIS DER PROFILE UND TABELLEN

		Jahrgang JSAC	Ausgabe- jahr	Bezeichnung
	Schweiz. Triangulationsnetz 1. Ordnung	7	1871	K 13
A. Heim:	Geologie der Tödi-Windgällen Gruppe (GL/GR/UR)	7	1872	K 14
	Profil Gasteren bis Visp (BE/TI)	8	1872	Profil I.
G. Ischer:	Profil Bella Tola - Hohlass (VS)	13	1877	Profil II.
G. Ischer:	Profil Finsteraarhorn - Spielgerten (BE)	13	1877	Profil III.
G. Ischer:	Profil Lohner-, Wildstrubel- und Wildhornkette (BE/VD/VS)	13	1877	Profil IV.
A. Heim:	Reussgebiet: Terrassen und Thalstufen (UR)	14	1878	K 23
A. Heim:	Reussgebiet: Erosion (UR)	14	1878	K 24
A. Heim:	Nebelbild	14	1878	--
P. Christen:	Winkeltabelle mit Gradmessungen	15	1879	Tab. I.
F. Becker:	Übersicht einer Reliefbearbeitung des Schweiz. Hochgebirges	20	1884	Tab. II.
Ph. Gosset:	Profile Schafloch (BE)	20	1884	Profil V.
F. Marti:	Verbauungs-Projekt Ringgenberg (BE)	23	1887	K 35
Dr. E. Kurz:	Die Clubhütten des S.A.C.	23	1887	Tab. III.
A. Heim:	Geologische Profile durch das Taminagebiet (SG)	24	1888	Profil VI.
Dr.R. Zeller:	Geologisches Querprofil durch die Faulhorngruppe (BE)	30	1895	Profil VII.
Dr. med. W. Kürsteiner:	Tabelle zur Kritik der alpinen Unglücksfälle 1891-1900	37	1901	Tab. IV.

H. Keller:	Die magnetische Deklination für 1916	50	1914	-
	Übersichtsblatt zur Dufourkarte und zum Topographischen Atlas	50	1914	-
H. Dübi	Gipfel-Deformation der Rosablanche, Val de Bagnes (VS)	56	1921	-

Lit. 2

zum Jahrbuch SAC I, 1864

"Herr Schmid, in Firma J. Dalpéche Buch- & Kunsthandlung, übernahm die Herausgabe des ersten Bandes ... auf eigenes Risiko und überschritt sich mit einer Auflage von 1000 Exemplaren das angeblich höchste Bedürfnis. Aber sein kluger Geschäftssinn bewahrte sich. (Der Band war bald vergriffen.) Er ist heute eine Seltenheit und ein kostbarer Besitz."

Dübi S. 265/266.

1979 gab der Verlag SAC einen faksimile-Nachdruck des Jahrbuches I, 1864, in einer Auflage von 500 Exemplaren heraus.

Preis für SAC-Mitglieder: Fr. 120.--, Ladenpreis: Fr. 200.--.

Lit. 3

zu K 3, Greux-Karte

"Das erstaunlich klare Kartenbild ist fünfjährig, in Stein graviert und lithographiert wurde es von einem damals sehr bekannten Kartenzeichner, R. Leuzinger in Bern. Die Situation (also Strassen, Wege und Häuser), der Fels und die Schrift sind in Schwarz, die Kurven in Braun und die Bäche und Gletscher in Blau dargestellt. Der Wald ist mit einem grünen Flächenston

VERZEICHNIS DER WERKPLÄNE

		Jahrgang JSAC	Ausgabe- jahr	Bezeichnung
F. Frey:	Klubhütte auf Ober-Hüfiälpli (UR)	35	1899	Werkplan I.
H. Wylemann & Franz Fasnacht:	Egon v. Steiger-Hütte an der Lötschenlücke (VS)	43	1907	Werkplan II.
H. Aerni:	Clubhütte im Rottal am Südwest- fusse der Jungfrau (BE)	43	1907	Werkplan III.
J. Jacot-Guillarmod:	Crampons et Piolets (Steigeisen und Eispickel)	45	1909	-
B. Keller:	Prof. I. (1877)	13	1877	Prof. I.
G. Ischer:	Prof. II. (1877)	13	1877	Prof. II.
A. Heim:	Prof. III. (1878)	16	1878	K 23
A. Heim:	Prof. IV. (1878)	16	1878	K 24
A. Heim:	Prof. V. (1878)	16	1878	-
P. Christen:	Wanderkarte der Tschuggenberge	15	1879	Tab. I.
F. Becker:	Übersicht über den Bau der Schwarzenhorngruppe	20	1884	Tab. II.
Ph. Gasser:	Prof. VI. (1884)	20	1884	Prof. VI.
F. Marti:	Veranstaltung der Jungfrau (1887)	23	1887	K 33
Dr. E. Kitz:	Die Clubhütten des S.A.C.	23	1887	Tab. III.
A. Heim:	Geologischer Profil durch die Tammagebiet (NO)	24	1888	Profil VI.
Dr. R. Zeller:	Geologischer Überblick durch die Faulhorngruppe (BE)	30	1895	Profil VII.
Dr. med.:	Tabelle zur Statistik der alpinen	37	1901	Tab. IV.
W. Kursteiner:	Unfälle 1891-1900.			

ERGÄNZENDE ANGABEN
(Lit. 1-17)

Nicht besonders erwähnt werden die Ausführungen in den Jahrbüchern zu den "Artistischen Beilagen".

Lit. 1 **zu K 1, Tödi-Karte**

An der Oltener Versammlung des SAC vom 19. April 1863 wurde eine Auflage von 500 Stück beschlossen.

Dübi S. 33/34.

- "Ein Jubiläumsblatt der schweizerischen Gebirgskartographie: Blatt Tödi."
Von Eduard Imhof, Erlenbach-Zürich.
In: Die Alpen, 100 Jahre SAC, 1863-1963, Jahrgang XXXIX - 1963,
S. 166 - S. 170 (mit 2 Abb.).

Lit. 2 **zum Jahrbuch SAC I, 1864**

"Herr Schmid, in Firma J. Dalpsche Buch- & Kunsthandlung, übernahm die Herausgabe des ersten Bandes ... auf eigenes Risiko und überschritt auch mit einer Auflage von 1000 Exemplaren das augenblickliche Bedürfnis. Aber sein kluger Geschäftssinn bewährte sich. (Der Band war bald vergriffen.) Er ist heute eine Seltenheit und ein kostbarer Besitz."

Dübi S. 265/266.

- 1979 gab der Verlag SAC einen Faksimile-Nachdruck des Jahrbuches I. 1864, in einer Auflage von 500 Exemplaren heraus.
Preis für SAC-Mitglieder: Fr. 120.--, Ladenpreis: Fr. 200.--.

Lit. 3 **zu K 5, Greina-Karte**

"Das erstaunlich klare Kartenbild ist fünffarbig, in Stein graviert und lithographiert wurde es von einem damals sehr bekannten Kartenzeichner: R. Leuzinger in Bern. Die Situation (also Strassen, Wege und Häuser), der Fels und die Schrift sind in Schwarz, die Kurven in Braun und die Bäche und Gletscher in Blau dargestellt. Der Wald ist mit einem grünen Flächenton

angegeben und die Geländeformen (das Relief) mit einem Grauton, angelegt unter der Annahme einer Schrägbeleuchtung - genau so, wie wir es uns von den heutigen Karten gewöhnt sind ..."

Im Zusammenhang mit der Herausgabe des SAC-Sonderhefts I/79 "Unsere Landeskarten" hat die Eidg. Landestopographie ein besonders gut erhaltenes Exemplar dieser Karte aufnehmen lassen und als Vierfarben-Faksimilereproduktion gedruckt. Dieser Nachdruck ist zum Preis von Fr. 10.-- direkt bei der Eidg. Landestopographie erhältlich."

Zirkular: Eidg. Landestopographie
3084 Wabern März 1979

Lit. 4 zu K 6, K 7, K 8 und K 10, acht Karten über das Südwallis

Ein Postulat des SAC an der Jahresversammlung in Chur im Jahre 1865 lautete, "dass die eidgenössische topographische Karte im Massstab und in der Manier der Originalaufnahmen veröffentlicht werde. Um bahnbrechend zu wirken, veröffentlichte der SAC selbst als Beilage zu seinem Jahrbuch von 1866 bis 1869 acht Blätter über das Südwallis in vierfarbigem Steindruck mit schwarzer Situation und Schrift, blauen Gewässern, braunen Höhenkurven und grünem Waldton nach den eidgenössischen Aufnahmen."

Prof. Dr. Georges Grosjean
500 Jahre Schweizer Landkarten
unter Mitarbeit von Madlena Cavelti
500 Jahre Sihl, Zürcher Papierfabrik an der
Sihl, Ende 1970. S. 43, (weiterhin immer
zit. Grosjean).

Lit. 5 zu P 77, Rundschau vom Alvier

"Schon als Student, im Jahre 1879, zeichnete S. Simon mit peinlicher Sorgfalt und bemerkenswertem Geschick ein ca. 4 Meter langes Alvier-Panorama."

Eduard Imhof: Zürcher Kartenkünstler und
Panoramazeichner
In: Zürich, Vorhof der Alpen, Festgabe zum
100jährigen Bestehen der Sektion Uto SAC
Zürich, 1963, S. 137.

Lit. 6 zu K 31 und K 33, Karten der östlichen und westlichen Stockhornkette

"Zu den SAC-Jahrbüchern 1885 und 1887 steuerte Rudolf Leuzinger (1826-1896) zwei hervorragend schöne Kartenblätter der östlichen und westlichen Stockhornkette bei, die auf der Grundlage der Siegfriedblätter einen sehr fein differenzierten und transparenten olivbraunen Reliefton unter Annahme von Nordwestbeleuchtung trugen."

Grosjean, S. 49.

Lit. 7 zu K 32, zwei Karten der Berner Hochalpen

"Für die Clubgebiete 1885/86 steuerte der Geologe Albert Heim (1849-1937) zwei Kartenblätter der östlichen Berner Hochalpen bei, indem er Zusammensetzungen der Siegfriedkarten mit braunem Kreideschummer versah ..."

Grosjean, S. 49.

Lit. 8 zu P 101, Panorama de Chaumont

"1882 wurde auf dem Chaumont ein Alpenzeiger, Zeichnung von X. Imfeld auf Kupferplatte, erstellt und nach demselben ein Panorama mit genauer Nomenklatur herausgegeben; dieses Panorama wurde 1888 in zweiter Auflage veröffentlicht und zugleich dem Jahrbuch Bd. 23 beigegeben."

Dübi, S. 191.

Lit. 9 zu K 36, Karte des Kantons Glarus

"Nicht zuletzt aber sei genannt mein Vorgänger im Lehramt für Kartenzeichnen am damaligen Eidgenössischen Polytechnikum, Fridolin Becker (1854-1922), von Linthal.

Fridolin Becker war der erste, der mehrfarbige, landschaftsähnliche Relieftöne in die Karten zu bringen suchte. Dies geschah zunächst in einer Karte 1 : 50'000 des Kantons Glarus, die im Jahre 1888 vom SAC herausgegeben wurde."

Eduard Imhof, Landkartenkunst, gestern, heute, morgen.

Neujahrsblatt der Naturforschenden Gesellschaft in Zürich auf das Jahr 1968, S. 11.

(Nicht bei Rohr.)

"Eine ganz andere Farbskala als Leuzinger inaugurierte Fridolin Becker mit der SAC-Karte 1889 ... Die Farbskala ... spielt in saftiggrünen Farben für die

tieferen Lagen, gelbgrünen für die höheren, mit etwas schweren violettblauen Schattentönen. Die Ebenen erscheinen in verhältnismässig hellem Grün ..."

Grosjean, S. 49.

"Als eigentliche Pionierleistung der 'Schweizer Manier' kann Fridolin Beckers prächtiges ... Kartengemälde des Kantons Glarus gelten."

Grosjean: Schweizerisches Alpines Museum
in Bern, Führer, Bern 1968, S. 34.

Lit. 10 zu K 40, Karte Evolena-Zermatt-Monte Rosa

"Mit dem Jahrbuch 1892 trat Hermann Kümmerly als Relief-Kartograph an die Öffentlichkeit ... Das Blatt wirkt mit leichten und nicht sehr stark kontrastierenden Tönen in Grün, Blau, Ocker und Braunviolett ausserordentlich harmonisch. Situation, Höhenkurven, braune Felszeichnungen und Relief-farben kommen ausgewogen und transparent zur Geltung. Weitere Blätter bearbeitete Kümmerly für 1893 (K 41, Albulagebiet) und 1895/96 (K 43, Oberengadin); eher weniger gelungen, mit stärkerem Vorherrschen von Braun wie bei Leuzinger."

Grosjean, S. 50.

"Die kartographische Darstellung (K 40) ist ein Leckerbissen. Die Gravierung stammt von einem der bedeutendsten Kartographen seiner Zeit: Rudolf Leuzinger (1826-1896)."

Aus dem Prospekt "ex libris" für das
Sechsfarben-Faksimile im Format 88 x 66,5
cm. Preis: Fr. 148.--. (Ca. 1980).

Lit. 11 zu P 114, Micheli du Crest, Panorama aus dem Jahre 1754

"Der Physiker und Mathematiker Jacques-Barthelémy Micheli du Crest (1699-1766) ... zeichnete als bernischer Staatsgefangener auf der Festung Aarburg, wo er seit 1749 unschuldig eingekerkert war, im Jahre 1754 ... das von seinem Gefängnis aus sichtbare Alpenpanorama und liess 1755 seinen "Prospect géométrique des Montagnes neigées, dittes Gletscher, telles qu'on les découvre en temps favorable depuis le château d'Arbourg" als Radierung des Augsburger Stechers T.C. Lotter herausgeben."

Solar, Das Panorama, ZH 1979, S. 23.

Das Panorama findet sich abgebildet in folgenden Werken:

- Roy Oppenheim: Die Entdeckung der Alpen, Verlag Huber, Frauenfeld und Stuttgart, 1974, S. 130/131.
- L. Seylaz: Micheli du Crest et les Alpes. (Abb. 142). In: Die Alpen 1953, Nr. 12 Dezember, 29. Jg. S. 318-320.
- Solar, Das Panorama, ZH 1979, S. 24.

Weitere Literatur über Micheli du Crest:

- J.H. Graf: Das Leben und Wirken des Physikers und Geodäten Jacques Barthélemy Micheli du Crest aus Genf, Staatsgefangener des alten Bern von 1746-1766. Mit einem Bild Michelis, einer Ansicht seines Gefängnisses in Aarburg und dem Faksimile seines Panoramas der Alpen, Bern, K.J. Wyss, 1890.
- SKL Bd. II, S. 407-

Lit. 12 zu P 118, Panorama vom Mont Blanc

Aus der SAC-Abgeordnetenversammlung vom 12.2.1894 in Langenthal: Ankauf von 4'500 Expl. des Mont-Blanc-Panoramas für Fr. 11'250.-- beschlossen; der Ankauf der Imfeldschen Mont-Blanc-Karte von den Herren Barbey, Kurz und Attinger im Betrage von Fr. 12'150.-- für 4'500 Exemplare wurde verworfen.

Dübi, S. 117.

"Xaver Imfeld zeichnete etwa vierzig Gebirgspanoramen, stach die meisten derselben selber in den Stein ... Unter seinen Panoramen seien hier zwei besonders hervorgehoben, dasjenige des Uetliberges und dasjenige des Mont Blanc ... Sein Mont Blanc-Panorama rang er während eines dreiwöchigen Gipfelaufenthaltes dem hohen Berge ab. Diese Arbeit war ebensosehr eine grosse alpinistische, wie künstlerische Leistung."

Eduard Imhof, in: Zürich - Vorhof der Alpen, S. 134/6.

Lit. 13 **zu P 127, Panorama vom Hörnli**

"1896 erschien das Panorama vom Hörnli (1136 m), nach der Federzeichnung auf photolithographischem Wege reduziert, auf Stein übertragen und vom Autor eingraviert. Es ist ohne Farbtöne dem Jahrbuch des SAC, Bd. XXXI, beigelegt. Im Selbstverlag des Verfassers (Albert Bosshard) erschien es mit Zugabe von zwei von diesem selbst lithographierten Farbentönen."

Albert Bosshard in Art. Jakob Schlumpf,
SKL, Bd IV, Supplement, S. 611.

Lit. 14 **zu P 135, Panorama von der Sulzfluh**

"1899 wurde dem Jahrbuch SAC (Bd. XXXIV) das Panorama von der Sulzfluh (2820 m) beigelegt. Die Länge der Originalzeichnungen beträgt 512 cm. Auf photolithographischem Wege wurden sie von der aufs sorgfältigste ausgeführten Tuschpause in 370 cm Länge auf einen gekörnten Stein übergedruckt und die Schraffierung mit Fettkreide ausgearbeitet; die Bergkonturen sowie Kraftpartien wurden mit Feder- und Lithographie-Tusch vervollkommenet. Leider wurde die Originalplatte durch die Nachlässigkeit eines ... Aushülfdruckers gründlich verdorben; die feineren Partien waren beim Nachätzen alle weggefallen. Ein nachträglich lithographierter Farbenton vermochte den entstandenen Schaden nur zu einem geringen Teil zu beheben."

Albert Bosshard in Art. Jakob Schlumpf,
SKL, Bd. IV, Supplement, S. 611.

Lit. 15 **zu K 50. 1-4, 1905-1909, Karten "La Chaîne du Mont-Blanc"**

Dem Urteil von Professor Heim in seinem Nachruf an X. Imfeld (s. Jahrbuch XLV) über diese Karte, sie sei "das schönste Kartenwerk, welches der S.A.C. seinem verstorbenen Ehrenmitgliede zu verdanken habe, und vielleicht die schönste Hochgebirgskarte der Welt, von unerreichter Harmonie in Stich und Ton", kann man wohl ohne weiteres zustimmen ...

Dübi, S. 261.

Gedruckt in acht Farben, zeigt das Faksimile die ganze Mont-Blanc-Kette im Massstab 1 : 50'000 ... Die Originalausgabe von Albert Barbey und Xaver Imfeld ist 1896 erschienen. Format: 113 x 67 cm.

Aus dem Prospekt "ex libris" für das Achtfarbigen-Faksimile. Preis: Fr. 178.--.

"Unter den Reliefkarten Imfelds sei die 1896 unter Mitwirkung von Louis Kurz bearbeitete und als Beilage zu den SAC-Jahrbüchern 1906-1909 in vier Blättern erschienene Karte der Mont-Blanc-Karte 1 : 50'000 erwähnt. Sie zeichnete sich durch ausserordentliche Feinheit und durch Reichtum an Einzelheiten aus, ohne überladen und unruhig zu wirken."

Grosjean, S. 50.

Lit. 16 zu P 167. 1-4, 1911-1915, Tödi-Panorama

Die ganze Leidensgeschichte des unvollendet gebliebenen Tödi-Panoramas ist nachzuschlagen in den Festschriften der S.A.C. Sektion Winterthur, "50 Jahre", 1879 - 1929, auf Seiten 162-164 und vor allem in der hundertjährigen, 1879-1979, auf Seiten 41-53.

Lit. 17 zu K 52, Reliefkarte Berner Oberland und Oberwallis

"Julius Frey, Hermann Kümmerlys Schwager, trat auch als Reliefkartograph auf. Sein typischstes und schönstes Werk ist die (zur Eröffnung der Lötschbergbahn) als Beilage zum SAC-Jahrbuch 1912 erschienene Karte Berner Oberland und Oberwallis 1 : 75'000 in warmen Braunviolett- und Ockertönen mit stark gebrochenem Gelbgrün für die Niederungen ..."

Grosjean, S. 51.

"Reliefkarte von J. Frey: Berner Oberland und Oberwallis. Mit Bewilligung der Schweiz. Landestopographie. Massstab 1:75'000. Höhenlinien mit 30 m Vertikalabstand. Vierfarbendruck der geographischen Anstalt Kümmerly & Frey, Bern. Diese sehr ausgedehnte - ihre vier Eckpunkte sind Thun, Leuk, Titlis, Pomatt - und technisch hochstehende Karte erschien als Beilage zum Jahrbuch XLVIII ... Sie ist einstweilen der Höhepunkt unserer kartographischen Leistungen ..."

Dübi, S. 261.

DIE VERLEGER DER JAHRBÜCHER SAC

SAC Jahrbuch 1864 - 1907: Karl Schmid (1827-1909)

Nach einer Buchhändler-Lehre in Frankfurt a/M. kam er nach Bern in die Dalp'sche Buchhandlung. Er führte nach dem Tode von J.F.J. Dalp (1851) diese Buchhandlung, die er im Jahre 1866 unter eigenem Namen übernahm: J. Dalp'sche Buchhandlung (Karl Schmid). Besonders tätig war Schmid auf dem Gebiete der Kartenveröffentlichung. Über Jahre hin lieferte er die Karten des "Eidgenössischen Stabsbüreaus"* aus und veröffentlichte die von seinem Freunde, dem Kartographen R. Leuzinger, geschaffenen Karten. Das Jahrbuch des SAC erschien bis 1907 ganze 41 Jahre in seinem Verlag.** 1885 nahm Karl Schmid seinen Sohn Edmund und seinen seit 1874 mitarbeitenden und seit 1878 zum Schwiegersohn gewordenen Alexander Francke (1853-1915) als Teilhaber auf. Der Firmenname lautete dazumal: Schmid, Francke & Cie., vorm. J. Dalp'sche Buchhandlung. Edmund Schmid musste wegen andauernder Krankheit wieder ausscheiden, und der Firmenname wurde deshalb 1897 in Schmid & Francke umgeändert. 1902 zog sich Karl Schmid zurück und überliess die Firma Alexander Francke. Der neue Firmenname lautete jetzt: A. Francke, vormals Schmid & Francke, Bern.

* Eidg. Stabsbureau seit 1838. Seit 1882 Eidg. topograph. Bureau, seit 1901 Schweiz. Landestopographie und seit 1919 Eidg. Landestopographie.

** Der Verlag des SAC-Jahrbuches ging dann erst an Stämpfli & Cie. und später in den Selbstverlag des SAC über.

KÜNSTLERVERZEICHNIS

enthält die Namen der Panoramen-Zeichner, der
Panoramen-Photographen sowie der Kartographen

Anonym 1899 Panorama vom Fahnenstock aus P 137

B a l t z e r, Richard Armin
(1842-1913)

Geologe, Zeichner. (Geb. in Zwochau/Preussen, seit 1880 Bürger von Zürich.)

1868 Colongruppe v. Col de Chermontane aus P 17

1873 Südabfall des Aetna P 40

Lit.: Die Alpen 1963, S. 125-127.

B a r b e y, Albert
(1852-1926)

Präsident 1893-1895 der Sektion des Diablerets S.A.C. Seit 1913 Ehrenmitglied S.A.C.
(Geboren in Neuenburg, seit 1878 in Lausanne.)

1905-1908 Finanzierung der Karte Mt. Blanc-Massiv K 50.1-4

Lit.: Die Alpen 1963, S. 138
HBLs, Bd. 1, 1921, S. 566-567.

B e c k e r, Fridolin
(1854-1922)

Ingenieur, Topograph. (Von Ennenda.)

Schrift: "Über den Klausen", Glarus, 1900. Karten der Rigi, der oberitalienischen Seen,
des Bodensees. Itinerarium für das Excursionsgebiet des S.A.C. 1888 Graue Hörner -
Calanda - Ringelspitz.

1882 Altels - Balmhorn (1881) P 87

1883 Oberaarhorn - Galmihorn P 90

1883 Wasenhorn vom Ritzenhorn P 91

Löffelhorn vom Geschenerstock P 92

1884 Übersicht einer Reliefbearbeitung
des schweizerischen Hochgebirges Tab. II.

1888 Reliefkarte des Kantons Glarus K 36

1903 Karte Churfürsten-Säntis-Gruppe

K 49

Lit.: HBLs, Bd. 2, 1924, S. 67/68
SKL, Bd. 1, 1905, S. 100.

Benteli, Wilhelm

(1839-)

Kunstmaler. (Von Schwarzenegg, Kt. Bern.)

- | | | | |
|------|--|---|-----|
| 1874 | (nach Studer) Panorama vom Maenlichen | P | 42 |
| 1885 | (nach Foto L. Kurz) Le versant suisse de la chaine du Mont Blanc | P | 96 |
| 1888 | Kette der Ringelspitze (1889) | P | 102 |

Von Wilhelm Benteli gemalt nach Vorlagen von

- | | | | |
|---|--------------------|------------------------------------|-----|
| - | Buss, E. | P | 81 |
| - | Fellenberg, E. von | P | 69 |
| - | Imfeld, X. | P | 66 |
| - | Müller-Wegmann, J. | P 64, P 65, P 71, P 75, P 76 | |
| - | Schneiter, J. | P | 103 |
| - | Studer, G. | P 42, P 70, P 74, P 78, P 79, P 80 | |

Lit.: SKL, Bd. 1, 1905, S. 105/106.

Bosshard, Albert

(1870-1948)

Lithograph, Chromolithograph, Kunstmaler. (Von Sternenber.)

Panoramen vom Aussichtsturm des Eschenbergs bei Winterthur, vom Emmetbühl bei Wohlen (AG), vom Loorenkopf und Uetliberg (ZH), vom Landsberg bei Pfäffikon (ZH) u.a.m.

- | | | | |
|------|----------------------------------|---|-------|
| 1895 | Panorama vom Hörnli (1896) | P | 127 |
| 1898 | Panorama von der Sulzfluh (1899) | P | 135 |
| 1910 | Tödi-Panorama, Blatt 1 | P | 167.1 |
| 1910 | Tödi-Panorama, Blatt 2 | P | 167.2 |
| 1914 | Tödi-Panorama, Blatt 3 | P | 167.3 |
| 1914 | Tödi-Panorama, Blatt 4 | P | 167.4 |

Lit.: Albert Bosshard 1870-1948, herausgegeben von Peter Bosshard, Zürich 1981.
SKL, Bd. 4 Supplement, 1917, S. 610 ff.

Brun, Hans

(-1946)

Student, Dr. med., Chirurg.

- | | | | |
|------|-------------------------|---|-----|
| 1895 | Aussicht vom Dossenhorn | P | 124 |
|------|-------------------------|---|-----|

1895 Panorama vom Rosenhorn P 126

B ü c h i, Robert

Versicherungsbeamter.

1889 Aussicht vom Piz Sol P 105

B u s s, Ernst

(1843-1928)

Reformierter Pfarrer in Lenk 1870-1875, Zofingen 1875-1879, zu St. Leonhard in Basel 1879-1880, in Glarus 1880-1912. Schriftsteller, Panoramenzeichner. (Von Kirchberg, BE.)

Schriften: "Die ersten 25 Jahre des SAC", ferner "Führer für Glarnerland und Walensee", Glarus 1898 u.a.m.

1876 Panorama vom Wildhorn (1875) P 56

1880 Glacier de la Plaine morte P 81

1902 Panorama der Misoxer Alpen P 141

1904 Panorama vom Camoghe P 146

1906 Panorama der Unter-Engadiner-Alpen (1905) P 157

1912 Südöstliche Walliser Alpen von der Riederalp (1911) P 168

1912 Aletschgletscher von der Riederalp P 169

1912 Triestgletscher von der Riederalp P 170

Lit.: Die Alpen 1963, S. 127

HBL, Bd. 2, 1924, S. 460

C h r i s t e n, Paul

(1836-1906)

(Geboren in Oberwil, Niderrsimmenthal.) Architekt in Burgdorf, BE.

1879 Winkeltabelle mit Gradmessungen (1880) Tab. I.

Lit.: SKL, Bd. 1, S. 300. (Zeichnete Panoramen vom Napf, vom Niesen.)

C o u r v o i s i e r, Emile

(1858-1937)

Uhrenfabrikant.

1895 Carte des Cabanes du C.A.S. 1895 K 44

D a n t i, P. Ignacio

(1536-1586)

Italienischer Mathematiker. 1580 zum päpstl. Kosmographen ernannt.

- 1890 Schweizerkarte von 1570 K 39
- D i e t s c h i, August Wilhelm**
(1832-)
(Von Lenzburg AG, in Wiesen wohnhaft 1907/1908.)
1907 Panorama vom Sandhubel zwischen Arosa und Wiesen P 158
- D ü b i, Dr. Heinrich Albert**
(1848-1942)
(Geboren in Bern.) Gymnasiallehrer. Schriftleiter des JSAC von 1891-1923.
1921 Gipfel-Deformation der Rosablanche -
- E g g e r, Carl**
(1872-1952)
(Von Basel.) Kaufmann, Kunstmaler, Schriftsteller.
Bücher: "Die Eroberung des Kaukasus", "Michel-Gabriel Paccard und der Mont Blanc",
"Pioniere der Alpen", "Im Kaukasus", "Aiguilles" und "Höhenluft".
1894 Aussicht vom Arosener Rothorn P 121
Lit.: Die Alpen 1963, S. 156/157.
- E n d, Gotthard**
(-1955)
Subsektion Leventina SAC. Mitverfasser der Clubführer durch die Tessiner-Alpen,
2 Bde., SAC 1908.
1903 Passo di Alpe di Naucolo P 145
- E y m a n n, Fr.**
(Von Burgdorf.)
1904 Panorama vom Buet P 144
1904 Panorama vom Mont Fallère P 147
1905 Blick vom Grauhaupt P 150
1906 Panorama von der Becca de Luzeney P 155
- F a h n e n s t o c k (Anonym.)**
1899 Panorama vom Fahnenstock aus P 137
- F a l l e r, F.**
1869 Panorama vom Umbrail P 21

F a n k h a u s e r - Hagmann, Arnold

(1866-1943)

(In Ennetbaden.) Techniker bei BBC, Baden.

1909 Panorama der Rotondohütte der Sektion Lägern SAC P 165

F e l l e n b e r g, Edmund von

(1838-1902)

(Von Bern.) Geologe und Archäologe.

Monographien: "Doldenhorn und Weisse Frau" von Abraham Roth und Edmund von Fellenberg. Illustriert mit elf kolorierten Lithographien nach Skizzen von Ph. Gosset und E. von Fellenberg. Coblenz, Karl Baedeker, 1863. "Das Hochgebirge von Grindelwald" von Christian Aeby, E. von Fellenberg und Rudolf Gerwer. Illustriert mit dem grossen Panorama (24 x 56 cm), mit drei ganzseitigen Farbholzstichen und sechs Holzschnitten im Text sowie der grossen kolorierten Karte von R. Leuzinger. Coblenz, Baedeker, 1865. Von Fellenberg stammen auch die Itinerarien 1882/1883 "Die westlichen Berner Kalkalpen und der westliche Teil des Finsteraarhorn-Centralmassivs" und das "Kritische Verzeichnis der Gesamtliteratur über die Berner Alpen", Bern 1886, mit dem Nachtrag zu JSAC 1887/1888, XXIII. Jg.

1864	Kleinkarte des Finsteraarhorngebietes	K	3
1864	Illustration "Das Aletschhorn", lith. von F. Lips (16 x 22 cm) zum Beitrag im JSAC I, 1864.	--	
1868	Die drei Wetterhörner vom Gipfel des Wellhorn aus	P	16
1878	(nach Fellenberg von W. Benteli) Panorama vom Scheuchzerhorn (1877)	P	69

Lit.: Die Alpen 1963, S. 121-123

HBL, Bd. 3, 1926, S. 136

Ernst Jenny: Edmund von Fellenberg "Der Ruf der Berge". Die Erschliessung der Berner Hochalpen. Eugen Rentsch Verlag. Erlenbach-Zürich/München/Leipzig, 1925.

Theophil Studer: Edmund von Fellenberg. Neujahrsblatt, herausgegeben vom Historischen Verein des Kantons Bern. 1903.

F r e y, Julius

(1872-1915)

(Von Olten.) Kartograph in Firma Kümmerly & Frey, Bern.

1912 Karte Berner Oberland und Oberwallis K 52

G a r b a l d, A.

(1877-1958)

Photograph in Castasegna (GR).

1904 Panorama vom Piz Bacone P 148

G o r g é, Wilhelm
(geb. 1871) in Bern

- 1889 (Nach phot. Aufnahme von E. Huber,
Farbskizze von W. Gorgé)
Kette des Sustenhorns vom Abhang des Stücklistocks P 106
- 1889 (Nach phot. Aufnahme von E. Huber,
Farbskizze von W. Gorgé)
Galenstock & Winterbergkette P 107

G o s s e t, Philipp Charles
(1838-1911)

(Engländer, geb. in Bern.) Ingenieur und Alpinist. Vermesser des Rhonegletschers.

- 1884 Profile Schafloch Profil V.

Lit.: Dübi, S. 275 ff.
HBLS, Bd. 3, 1926, S. 609.

H a g e r, P. Karl Christian
(1862-1918)

(Von Kaltbrunn, SG.) Priester und Dr. phil., Kloster Disentis. Lehrer.

Verfasser zahlreicher (wissenschaftlicher) Schriften.

Von ihm und Prof. Dr. Fried. Pieth, Chur: "Pater Placidus Spescha, sein Leben und seine Werke", Benteli, Bümpliz-Bern. 1913.

- 1900 Rundschau vom Oberalpstock P 138
- 1908 Rundschau vom Badus P 162

Lit.: HBLS, Bd. 4, 1927, S. 53
St. Galler Neujahrsblatt 1919, S. 65
Professbuch der fürstlichen Benediktinerabtei zum hl. Martin in Disentis. Bearb. v.
Rudolf Henggeler, Zug 1956, S. 89.

H e i m, Albert
(1849-1937)

(Von St. Gallen, in Zürich.) Professor der Geologie, Zeichner, Lithograph.

Viele wissenschaftliche Veröffentlichungen, teils mit Gebirgszeichnungen. "Die Fahrt der 'Wega' über Alpen und Jura am 3. Oktober 1898" von Albert Heim, Jul. Maurer und Ed. Spelterini, Basel, B. Schwabe 1899. "Luft-Farben", illustriert mit 19 Farbtafeln und sechs Textillustrationen, Zürich 1912. "Geologie der Schweiz" (2 Bde. 1919 und 1921).

Panoramen vom Zürichberg (1865 und 1901); Rundschau vom Gipfel des Säntis (Die Alpen und ihr Vorland), Länge 4.40 m, o.O. und o.J. (Zürich 1871); Panorama vom Stätzerhorn, auf Stein gez. von P. Brugier; Gebirgs-Ansicht vom Stadthausplatz Zürich, Kol. Lithographie, Hofer & Burger, Zürich 1890 (u.a.m.).

Itinerarium für das Excursionsgebiet des S.A.C. von 1876 und 1877: Tödi-Sardona-Kärpf-Gruppe.

1868	Der Puntaiglas-Gletscher	P	19
1868	Triftgebiet vom Pizzo Centrale	P	20
1871	Tafel zur Geologie der Tödi-Windgällen-Gruppe	K	14
1873	Panorama von Suphellaufeld (Norwegen) (1870)	P	39
1877	Ansicht von der Nordspitze zwischen Brigelserhorn und Piz Tumbif (1872)	P	60
1877	Tödi vom Sandalp Pass (1868)	P	61
1877	Val Cavrein (1868)	P	62
1878	Karte der Terrassen und Thalstufen des Reussgebietes	K	23
1878	Erosion des Reussgebietes	K	24
1878	Nebelbild		--
1879	Von der Höhe des Diavolezpasses (1876)	P	73
1885	Karte Grindelwald, Guttannen, Jungfrau, Aletschgletscher, Binnenthal	K	32
1885	Gebirgsansicht von Villars sur Ollon	P	98
1888	Geolog. Profile durch das Taminagebiet	Profil	VI.
1894	Panorama vom Ruchen-Glärnisch (1869;1894)	P	119
1919	Blick vom Furkapass auf das mittlere Aar-Massiv	P	173
1923	Rundsicht vom Gipfel d. Grossen Mythe (1866/67, rev. 1922/24)	P	174
1929	Rundsicht vom Gipfel des Säntis (1871, in VIII. Aufl., revidiert von Prof. Ed. Imhof)	P	175

Lit.: Die Alpen 1963, S. 133-135

Böhi, Alice: Verzeichnis der Publikationen von A. Heim in: Vierteljahresschrift der Naturforschenden Gesellschaft, Zürich, 64.

HBLs, Bd. 4, 1927, S. 125

SKL, Bd. 4 Supplement, 1917, S. 210/211.

H e u b n e r, Hermann

Leipzig

1884	(nach Skizze von K. Schulz) Die Stammerspitze von Süden	P	94
------	--	---	----

H e u m a n n, Karl
(1850-1894)

(Von Darmstadt.) Professor Dr., Dozent für techn. und theoret. Chemie an der ETH, Zürich.

1882 Blümlisalp vom Kanderfirn aus P 88

H i n d e r, Niklaus

Bautechniker in Luzern.

1903 Panorama vom Piz Lucendro (1904) P 143

1904 Panorama vom Gross Spannort (1905) P 149

H o n e g g e r, Wilhelm

Fabrikant in Wetzikon, ZH.

1892 (Zusammen mit X. Imfeld)
Rundsicht vom Bachtel P 116

H u b e r - Stockar, Emil

(1865-1939)

Maschineningenieur, technischer Direktor der Maschinenfabrik Oerlikon.

Dr. ing. h.c. der E.T.H. 1925. Alpinist.

1888 (Von W. Benteli nach phot. Aufnahmen von E. Huber)
Die Kette der Ringelspitze (1889) P 102

1889 (Phot. Aufnahmen von E. Huber,
Farbenskizzen von W. Gorgé)

- Kette des Sustenhorns P 106

- Galenstock und Winterbergkette P 107

Lit.: HBLS, Bd. 4, 1927, S. 305

Hans Staffelbach: "Peter Emil Huber-Werdmüller 1836-1915, Emil Huber-Stockar 1865-1939, Vater und Sohn", Schulthess & Co. AG, Zürich 1943.

I m f e l d, Xaver

(1853-1909)

(Von Sarnen.) Ingenieur, Topograph, Zeichner.

Nach zwölfjähriger Tätigkeit im Eidgenössischen topographischen Bureau, Bern, wurde er Privattopograph. Er erstellte 21 der hochalpinen Siegfried-Kartenblätter, zeichnete 40 Gebirgspanoramen, die er meistens selber in Stein stach und modellierte dreizehn alpine Reliefs.

Panoramen: Panorama vom Salvatore, Format 17 x 162 cm, Hofer & Burger, Zürich.

Panorama vom Säckelamts-Häus'chen bei Schaffhausen, Länge ca. 380 cm, Carl Schoch, Schaffhausen 1878. Panorama vom Rigi-Kulm Zürich, 1880 in Zusammenarbeit mit H. Keller und J. Hofer (u.a.m.).

1877	Aussicht von der Clubhütte am Hüfiälpeleli (Maderanerthal)	P	66
1877	Grosser Ruchen und Windgällen	P	67
1878	Titlis-Panorama	P	68
1879	Panorama der Dufourspitze (Monte Rosa)	P	72
1882	Panorama vom Eggishorn (1880)	P	84
1882	Vue panoramique prise du sommet des Rochers de Naye (1883)	P	85
1884	Panorama vom Schilthorn bei Mürren (1883)	P	93
1887	Panorama vom Rossberg	P	100
1887	Panorama de Chaumont (1888)	P	101
1890	Panorama vom Mt. Avril	P	112
1891	Panorama vom Mettelhorn	P	113
1892	(zusammen mit W. Honegger) Rundsicht vom Bachtel	P	116
1894	Rundsicht vom Gipfel des Montblanc (Umrissblatt) (1891)	P	118
1894	(gez. von Jaccard-Lenoir, gest. v. Imfeld) Panorama de Chasseron	P	120
1895	Panorama vom Mont Blanc (Lichtdruck)	P	122
1897	Panorama vom Torrenthorn	P	133
1902	Panorama vom Niederbauen	P	140
1903	Panorama vom Weissenstein (1904)	P	142
1905-1908	Karte des Mont Blanc-Massivs	K 50.1-4	

Lit.: HBLs, Bd. 4, 1927, S. 336.
JSAC, 1909/1910, Jg. XLV., S. 185-204.
SKL, Bd. 2, 1908, S. 125.

I s c h e r, Gottfried
(1832-1896)

Pfarrer in Lenk 1861, in Mett 1872. Geologe.

Geologische Durchschnitte:

1877	durch das Berner Hochgebirge	Profil	II.
1877	vom Westfuss der Centralmasse des Finsteraarhorns	Profil	III.
1877	Nordabfall der Lohner-, Wildstrubel- und Wildhornkette	Profil	IV.

Lit.: HBLs, Bd. 4, 1927, S. 363.

J a c c a r d - Lenoir, Louis

(1850-1924)

(Von Abergement près Orbe.) Musikdosen-Spezialist. Präfekt v. Ste-Croix.

(In Stein gestochen von X. Imfeld)

1894 Panorama de Chasseron P 120

J a c o t, Jules

1866 Panorama des Silvretta-Passes (1865) P 6

J a c o t - Guillardmod, Jules

(1868-1925)

(Von La Chaux-de-Fonds.) Arzt. Schweizerischer Pionier im Himalaya.

Schuf das "Album des Cabanes du CAS", das 1908 vom SAC herausgegeben wurde.
Autor des Buches "Six mois dans l'Himalaya", 1903.

1905 Himalaya I, Himalaya II. u. Himalaya III.
(teils 1902) P 152-154

1909 Crampons et Piolets (Steigeisen und Eispickel) --

Lit.: Die Alpen 1963, S. 154
HBL, Bd. 4, 1927, S. 380.

J e n n y, Hans

(1866-)

(Von Churwalden, in Chur.) Zeichenlehrer.

1899 Calanda-Panorama P 136

Lit.: HBL, Bd. 4, 1927, S. 399.

J ö r g e n s e n, J.

Kunstmaler.

1908 Rundschau von der Roten Fluh P 163

K e l l e r, Heinrich d.Ä.

(1778-1862)

(Von Zürich.) Karten- und Panoramazeichner.

Karten: Erste Reisekarte der Schweiz, 1813. Karte des Kantons Zürich mit sämtlichen Kirchen und Schlössern in Planansicht, 1827. Planansichten verschiedener Ortschaften, 1830. Pläne vom alten und neuen Zürich. Zweite Reisekarte der Schweiz, 1833 u.a.m.

Panoramen: Rigi, Uetliberg, Lägern, Zürich von der Katze aus, Weissenstein, Mailänder Dom, Freudenberg bei St. Gallen, Heiligenberg u.a.m.

1865 Panorama vom Höchenschwand P 2

- Lit.: J. Hess im Neujahrsblatt der Künstlergesellschaft in Zürich für 1865. Rohr: 1026.
ZWChr. 1904, S. 414 ff. und ZWChr. 1911, S. 217/218.
SKL, 2. Bd. 1908, S. 159/160.
Conrad Escher: Heinrich Keller. In "Aus Zürichs Vergangenheit", Zweites Bändchen, Orell Füssli, Zürich 1912.
HBL, Bd. 4, 1927, S. 471/472.
Thomas Germann: Die Katalogisierung von Panoramen, Regeln zur Katalogisierung von Panoramen in der Zentralbibliothek Zürich und Bibliographie der Panoramen Heinrich Kellers d.Ä. (1778-1862) und d.J. (1829-1911), Zürich 1979.

K n e c h t, Jean

(-1943)

(Von Flums, in Weesen.) Direktor der Spinnerei Spoerry, Flums.

1896 Vom Aelplikopf (1894)

P 132

K ü m m e r l y, Hermann

(1857-1906)

Lithograph, Kartograph und Kartenmaler. Übernahm 1884 das Atelier seines Vaters G. Kümmerly in Bern.

1892 Karte Evolena - Zermatt - Monte Rosa

K 40

1893 Karte Albulagebiet

K 41

1895 Karte Ober-Engadin (1894)

K 43

- Lit.: Prof. Grosjean, Führer, S. 34 und S. 40
SKL, Bd. 2, 1908, S. 200/201.

K u r z, Louis

(1854-1942)

(Von Neuenburg.) Musiker, Maler, Pionier in der Erforschung der Alpen. Schuf "Guide de la chaîne du Mont Blanc", 1892, und gemeinsam mit Eugène Colomb "Itinéraire officiel du champ d'excursions du CAS pour 1900-1901", publiziert unter dem Titel "Partie suisse de la Chaîne du Mont Blanc".

1885 (Nach Foto L. Kurz von W. Benteli)

Le versant suisse de la chaîne du Mont Blanc

P 96

1905-1908 Karten des Mont Blanc-Massivs

K 50.1-4

- Lit.: Die Alpen 1963, S. 142.

K u r z, Marcel

(1887-1967)

(Von Neuenburg.) Alpinist, Himalaya-Chronist. Arbeitete als Topograph einige Jahre bei der Eidgenössischen Landestopographie.

Aus seinen Walliser Skiführern, Bde. I-III:

1924	Carte Itinéraire dans les Alpes Valaisannes	K	56
1924	Routenkarte durch die Walliser Alpen	K	57
1930	Routenkarte durch die Walliser Alpen	K	58

Leuzinger, Rudolf

(1826-1896)

(Von Netstal.) Kartograph. Lithograph.

17-jährig kam er in die neu gegründete kartographische Anstalt von Wurster & Co. in Winterthur, wo er Terrainstecher wurde. Er verblieb an dieser Stelle bis 1859. 1861 übersiedelte Leuzinger nach Bern. Das Eidgenössische topographische Bureau nahm ihn in seine Dienste und anvertraute ihm das Gravieren der Hochgebirgsblätter. Professor F. Becker nannte ihn "unseren vorzüglichsten Kartolithographen des letzten Jahrhunderts ...".

1864	Tödi- und Claridengruppe	K	1
1865	Triftgebiet: Galenstock - Sustenhorn	K	2
1866	Medelsergebiet	K	5
1868	Südwallis Bl. III.	K	8
1868	Kärtchen zu Studer's Aufsatz (Orographie)	K	9
1869	Südwallis Bl. IV.	K	10
1871	Binnen-Thal (1870)	K	11
1871	Gotthardgruppe	K	12
1872	Rheinwaldgebiet (1873)	K	15
1873	Tessiner Alpen, Campo Tencio (1874)	K	16
1873	Kleinkarte: Aetna	K	17
1874	Westliche Graubündner Alpen (1875)	K	18
1874	Schematische Übersicht des Alpengebietes	K	19
1875	Unterwaldner- und angrenzende Urner Alpen (1876)	K	20
1876	Freiburgeralpen	K	21
1877	Glarner Alpen (1878)	K	22
1878	Sprachkarte der Alpen	K	25
1879	Südwestliche Graubündner Alpen (1878)	K	26
1880	Westliche Berner Alpen (1881)	K	27
1881	Gesamtkarte der Schweiz	K	28
1883	Berner Alpen (1884)	K	30
1884	Stockhorn- und Niesengebiet (1878)	K	31
1885	Grindelwald, Lauterbrunnen, Jungfrau, Obergestelen, Aletschgletscher, Binnenthal	K	32
1886	Westliche Stockhornkette (1879)	K	33
1887	Graue Hörner-Gruppe (1888)	K	34

1889	Rhätikon und Plessurgebirge (1890)	K	37
1890	Saas- und Monte-Moro-Gebiet (1881)	K	38
1891	Evolena - Zermatt - Monte Rosa	K	40
1892	Albulagebiet (1893)	K	41
1897	Silvretta - Muttler - Lischanna (1898)	K	45
1898	Ofenpassgruppe (1899)	K	46

Leuzinger hat insgesamt 118 Hochgebirgsblätter in Stein graviert. Hier wies ich nur jene Karten Leuzinger zu, deren Autorschaft schriftlich gesichert ist.

Lit.: L. Held: Kartograph Rudolf Leuzinger. JSAC XXXI. 1895/1896. S. 296-303.
Dübi, a.a.O, S. 257 ff.
SKL, Bd. 4 Supplement, 1917, S. 281/282.

L i n d t, Rudolf
(1823-1893)

(Von Bern.) Apotheker, Berner Politiker.

1864	Von der Porta da Spescha (1863)	P	0.1
1868	Panorama des Triftgebiets	P	15
1868	(nach G. Studer) Der obere Rhône-gletscher	P	18

Lit.: Die Alpen 1963, S. 105/106
HBLS, Bd. 4, 1927, S. 688.

M a e h l y, Otto
(1869-1953)

(Von Basel.) Illustrator, Kunstmaler.

1896	Panorama des Eifischthal-Hintergrundes bei Zinal (1895)	P	131
------	--	---	-----

Lit.: SKL, Bd. 2, 1908, S. 302 und Bd. 4 Supplement, 1917, S. 558.

M a r t i, F.
Kreisförster.

1887	Ringgenberg. Verbauungs-Project	K	35
------	---------------------------------	---	----

M i c h e l i du Crest, Jacques-Barthélemy (Michéli du Crêt)
(1690-1766)

(Von Genf.) Physiker und Geodät.

Staatsgefänger des alten Bern, in Aarburg von 1746-1766. 1754 zeichnete er das Panorama der Alpen aus der Festung Aarburg.

1891	Alpenpanorama aus dem Jahre 1754	P	114
------	----------------------------------	---	-----

Lit.: Graf, J.H. "Das Leben und Wirken des Physikers und Geodäten Jacques-Barthélemy Micheli du Crest ...", Bern, K.J. Wyss, 1890.
SKL, Bd. 2, 1908, S. 407
Die Alpen 1953, S. 318 ff.

M o s e r, Johann

(1875-1965)

(Von Luzern.) Postverwalter Lugano.

1919 Blick von der Dammahütte gegen S. und W. P 172

M ü l l e r - Wegmann, Johann

(1810-1893)

(Von Zürich.) Firnisfabrikant. Panoramazeichner.

Er war als erfolgreicher Geschäftsmann in der Lage, mehr und mehr seinen Neigungen Wandern und Zeichnen zu leben. Bei seinem Ableben fiel seine Sammlung von nahezu 3000 Originalzeichnungen an die Sektion Uto und bildet heute Teil der Zentralbibliothek SAC. Eine Spezialität pflegte er besonders: seine durchs Fernrohr festgehaltenen Bergansichten. Vergleiche Festschrift der Sektion Uto, 1904.

1866 (zusammen mit Zeller-Horner)
Ansicht des Silvretta-Gletschers (1865) P 9

1867 Ansicht des Tinzenhorn's (1866) P 13

1871 (zusammen mit G. Studer)
Panorama des Schwarzorns P 22

1871 Gotthardgruppe P 23

1871 Gebirgsansicht unterhalb Pusmeda P 24

1871 Ansicht des Lucendro-Sees P 25

1872 Vom Vorsprung des Piz Mutun P 26

1872 Ansicht des Zapport Grat und dem Rheinquell P 27

1873 (nach Bühlmann)
Evolena im Eringerthal P 34

1873 Ansicht vom Piz Vizzan bei Andeer P 35

1873 Hintergrund des Val Bavona P 36

1873 Campo Tencca Gruppe P 37

1873 Pizzo Brunescio und Malura P 38

1874 Gebirgsansicht ob dem Lago Retico P 45

1874 Ansicht gegen die Gaglianera-Medels-Gruppe P 46

1874 Gebirgsansicht bei Val im Somvixerthal P 47

1875 Ansicht von Stöckenalp ob Engelberg P 50

1875 Ansicht gegen Krönte, Spannort P 51

1877 Von der untern Baumgartenalp im Linththal P 64

- | | | | |
|------|---|---|-----|
| 1877 | Von ob Sulz (ob dem Urnerboden) | P | 65 |
| 1878 | (Von W. Benteli) Ansicht von Punkt 2524 neben dem Kistenpass (1876) | P | 71 |
| 1879 | (Von Benteli) Bergeller-Berge | P | 75 |
| 1879 | (Von Benteli) Hintergrund von Val Bregalga | P | 76 |
| 1889 | Piz Sol (1865) | P | 104 |
| 1890 | Der Rhätikon (1878) | P | 109 |
| 1890 | Sulzfluh und Drusenfluh (1878) | P | 110 |
| 1890 | Die Partnuner-Berge (1881) | P | 111 |
- Lit.: SKL, 2. Bd., 1908, S. 440/441
HBLs, 5. Bd., 1929, S. 191
Die Alpen 1963, S. 96/97.

P a t o c c h i, Remo

(1876-1953)

Kunstmaler, Alpenmaler.

1910 Campo-Tencia-Gruppe P 166

Lit.: HBLs, 5. Bd., 1929, S. 380.

R e b e r, Robert

(1850-1911)

Ingenieur-Topograph, Oberst, Adjunkt der Eidg. Landestopographie.

1895 (Gez. v. G. Studer 1863, revidiert 1896 von R. Reber)
Panorama vom Piz Ot P 128

1896 (Gez. v. G. Studer 1857, revidiert und ergänzt von R. Reber)
Panorama vom Piz Languard P 129

R i t z, Raphael

(1829-1894)

(Von Niederwald, VS.) Genre- und Landschaftsmaler.

Aus dem reichen Schaffen interessieren hier: das Ölbild "Ingenieure im Gebirge" (Kunsthau Zürich) abgebildet u.a. in der Festgabe zum hundertjährigen Bestehen der Sektion Uto SAC "Zürich - Vorhof der Alpen", S. 47, und die Illustrationen in den Jahrbüchern SAC XVI. Jg. 1880/1881 (Bergsturz von Diablerets von 1749 und Lac de Derborence), XIX. Jg. 1883/1884 (Thalhintergrund von Lötschen), XXI. Jg. 1885/1886 (Hintergrund des Eginenthals und XXII. Jg. 1886/1887 (Monte Leone vom Süd-Abhang des Ritterpasses) ... u.a.m.

- 1873 Clubhütte bei Mountet mit Dentblanche P 41
1875 Clubhütte am Stockje und Dent d'Hérens P 55
1876 Panorama vom Pic d'Arzinol P 59
Lit.: SKL, 2. Bd., 1908, S. 641-645
HBLs, 5. Bd., 1929, S. 649.

R u s s e r, Th.

- 1880 (Aufgen. v. G. Studer 1856, gem. v. W. Benteli,
lith. v. Th. Russer)
Von der Pointe de Chamossaire P 78
1880 (Aufgen. v. G. Studer 1843, gem. v. W. Benteli,
lith. v. Th. Russer)
Panorama vom Gifferhorn P 79
1880 (E. Buss del., gem. v. W. Benteli, lith. v. Th. Russer)
Glacier de la Plaine morte, vom Rohrbachstein
(Wildstrubel-Ansicht) P 81

S c h ä r, Ferdinand

(-1948)

Bildhauer/Architekt.

- 1895 Das Mondmilchloch am Pilatus K 42

S c h e u e r m a n n, Samuel Johann Jakob (auch Scheurmann)

(1770-1844)

(Von Bern, in Aarau.) Kartograph, Kupferstecher.

Er hatte seit 1796 in Aarau sein eigenes Atelier und war Mitarbeiter am grossen Atlas der Schweiz (1796-1802) von J.H. Weiss. Er stach nebst vielen anderen Karten David Breitingers Plan der Stadt Zürich (1824), H. Kellers Reisekarten und die Karten der Schweizerkantone zum Helvetischen Almanach. Panoramen: vom Rigi, vom Weissenstein, vom Heiligenberg, vom Freudenberg, von der Röthiflüh, vom Dom zu Mailand, von Chiavenna und von der Habsburg.

- 1907 Reise auf die Eisgebirge des Kts. Bern (1813) K 51

Lit.: SKL, Bd. 3, 1913, S. 42.

S c h n e i t e r, J.

- 1881 (zusammen mit M. Stocker)
Aussicht vom Hohen Faulen oberhalb Erstfeld
(Ct. Uri) P 83
1885 Aussicht vom Chiliomodi (Peloponnes) P 97
1888 (von W. Benteli)
Aussicht vom Mittagstock bei Wassen (1881) P 103

Schulz, K.

- 1884 (Skizz. von K. Schulz, gez. v. H. Heubner)
Die Stammerspitze von Süden P 94

Simon, Simon

(1857-1925)

(Von Allschwil bei Basel.) Ingenieur, Bearbeiter von Reliefs.

Als Beamter des Eidgenössischen topographischen Bureaus in Bern nahm er sechs Siegfried-Kartenblätter der Gebiete Churfürsten - Alvier auf. In den Jahren 1893-1899 bearbeitete er im Auftrage des Deutsch-Österreichischen Alpenvereins Musterblätter für Alpenkarten des Tirols.

Preisgekrönter Schöpfer von Reliefs des Oberengadins (1883), des Jungfraumassivs (1889) sowie eines gewaltigen des Berner Oberlandes (1886-1912) im Masstab 1 : 10'000.

Panoramen "Ottenberg bei Weinfeldern", "Gottschalkenberg".

- 1880 Rundschau vom Alvier (1879) P 77
1885 Rundschau des Trugberg's P 95
1886 Rundschau vom Beichgrat P 99
1892 Rundschau der Schynigen Platte P 117
1901 Rundschau vom Finsteraarhorn P 139
1909 Hochalpen vom Niesen-Gipfel P 164

Lit.: SKL, Bd. 3, 1913, S. 162.

Spoerry, Heinrich

(1869-1907 starb an Erschöpfung am Matterhorn.)

Besitzer der Baumwoll-Spinnerei sowie der Karbidfabrik, Flums.

- 1895 Ducankette vom Grossboden (Sertigpass) P 125

Steinmann, J. Georg

(1824-1885)

(Von Bremgarten, AG.) Zeichner des Eidg. topographischen Bureaus.

- 1864 Karte der Tödi-umgebung (1863) K 0.1
1865 Karte des Finsteraarhorngebietes K 3
1866 Karte des Medelsergebietes K 5

Lit.: Eidg. topographisches Bureau: Die Schweizerische Landesvermessung 1832-1864, (Geschichte der Dufourkarte), Stämpfli & Cie., Bern 1896. (S. 215, 220, 222, 228, 245.)

Stierlin - Hauser, Robert

(1844-1913)

(Von Luzern, geboren im Bern.) Apotheker, Dr. phil. Luzerner Kantonschemiker (1873-1879), Hotelier auf Rigi-Scheidegg.

Panoramen: von Glion, Rigi, Gurnigel, Alpenansicht vom Gurten.

1875 Panorama vom Hochstollen P 48

1875 Ansicht der Giswyler Berge P 49

Lit.: Wöchentliche Unterhaltungen, Illustrierte Luzerner Chronik, 27. Juni 1913.

Stocker, M.

1881 (zusammen mit J. Schneiter)
Aussicht vom Hohen Faulen oberhalb Erstfeld P 83

1889 Silvretta-Linard-Gruppe P 108

1896 Titlisgruppe vom Rossstock ob Altdorf P 130

Studer, Gottlieb

(1804-1890)

Notar, Regierungsstatthalter von Bern. Panoramenzeichner.

Bücher: Topographische Mitteilungen aus dem Alpengebirge, 1843/1844 (mit Atlas); Die Eiswüsten und selten betretenen Hochalpen und Bergspitzen des Cantons Bern, mit Text- und Atlasband, Huber, Bern und St. Gallen, 1843. G. Studer, M. Ulrich, J.J. Weilenmann, H. Zeller: Berg- und Gletscherfahrten in den Hochalpen der Schweiz. Erste und zweite Sammlung, illustriert mit 16 ganzseitigen Lithographien, Schulthess, Zürich, 1859-1863. Die höchsten Gipfel der Schweiz und die Geschichte ihrer Besteigung, Bern, 1869-1883, 4 Bände.

Panoramen: Die Grundlagen für die über 900 Panoramen Studers bildeten die Zeichnungen in den 20 Skizzenbüchern aus den Jahren 1821 bis 1881. Nur etwa 50 Panoramen sind bis heute veröffentlicht worden.

1864 Panorama vom Mattwald oder Simmelihorn (1840) P 1

1865 Vom Grossen Wannehorn (1864) P 3

1865 Aussicht vom Studerhorn (1864) P 4

1866 Aussicht gegen die Gallinario- und Medelsgruppe P 7

1866 Westliche Hälfte des Panoramas vom Basodino (1865) P 8

1867 Panorama vom Col du Mont Rouge (1852) P 11

1867 Panorama vom Rinderhorn (1854) P 12

1868 Aussicht vom Grat zwischen Faido und Olivone P 14

1868 (von R. Lindt)
Der obere Rhône-gletscher P 18

1871 (zusammen mit J. Müller-Wegmann)
Panorama des Schwarzorns P 22

- | | | | |
|------|--|---|-----|
| 1872 | Vom Piz del Maler | P | 28 |
| 1872 | Die Maladetta auf dem Port de Venasque (F/E) | P | 29 |
| 1873 | Aussicht vom Col d'Arves | P | 33 |
| 1874 | (von W. Benteli)
Panorama vom Maenlichen | P | 42 |
| 1876 | Panorama vom Stugunoese. Norwegen (1874) | P | 57 |
| 1876 | Rundaussicht hinter Aak. Norwegen (1874) | P | 58 |
| 1878 | (von W. Benteli)
Vom höchsten Gipfel des Piz Lischanna | P | 70 |
| 1879 | (von W. Benteli)
Bergellerberge | P | 74 |
| 1880 | (von W. Benteli / Th. Russer)
Von der Pointe de Chamossaire (1856) | P | 78 |
| 1880 | (von W. Benteli / Th. Russer)
Panorama vom Gifferhorn (1843) | P | 79 |
| 1880 | (von W. Benteli / Th. Russer)
Vom Pas de Cheville (1855) | P | 80 |
| 1881 | Panorama-Skizze vom Gipfel der Dent de Morcles
(1855/1856) | P | 82 |
| 1883 | (Nach Zeichnung von G. Studer (1876)
von H. Zeller-Horner)
Aussicht vom Balmhorn auf die Berner Hochalpen,
das Gasterenthal und das Lötschenthal (1876) | P | 89 |
| 1891 | Panorama vom Mont Vélan (1856) | P | 115 |
| 1895 | (Gez. von G. Studer 1863, revidiert 1896
von R. Reber)
Panorama vom Piz Ot | P | 128 |
| 1896 | (Gez. von G. Studer 1857, revidiert und ergänzt
von R. Reber)
Panorama vom Piz Languard | P | 129 |
- Lit.: JSAC XXVI. Jg. 1890/1891 von Hch. Dübi, S. 305-318
SKL, Bd., 3, 1913, S. 273
HBLs, Bd. 6, 1931, S. 583
Ernst Jenny: Gottlieb Studer. Über Gletscher und Gipfel. Eugen Rentsch Verlag,
Erlenbach-Zürich, 1931.
Die Alpen 1962, von Otto Stettler, Bern. S. 179-194
Die Alpen 1963, S. 89.

W a e b e r, Adolf

(1841-1913)

Dr., Redaktor JSAC VII-XXVI, 1872-1890.

1878 Sprachkarte der Alpen 1 : 2 Mio. K 25

Lit.: Dübi, a.a.O. S. 266/267.

Waldis, J.

Zug.

1914 Sustlihütte der Sektion Rossberg P 171

Weber, Friedrich

Dr., Geologe in Zürich, später in Locarno-Paradiso.

1907 Panorama des Pontegliasgletschers (1904) P 159

1907 Panorama des Bündner Tödi (1904) P 160

1907 Nordseite der Brigelserhörner P 161

Winter, E.

Zürich.

1906 Panorama vom Stätzerhorn P 156

Zeller, Dr. Rudolf

Sektion Bern.

1895 Geologisches Querprofil durch die Faulhorngruppe Profil VII.

1897 Blick auf die Natronseen und die Klöster (1896) P 134

[Wadi Natron in der Libyschen Wüste, nordwestl. Kairo, 30 m ü.M.]

Zeller - Horner, Heinrich

(1810-1897)

(Von Hirslanden, ZH.) Seidenfabrikant im Balgrist. Panoramemaler.

Der Winterthurer Kartograph J.M. Ziegler rühmte seine Panoramen als einzig in Auffassung und künstlerischer Vollendung. Unter den 201 Bildern des angelegten Verzeichnisses erscheinen 38 in Tuschmanier und 130 gemalte.

Panoramen: Titlis, 1832 bei Hch. Keller erschienen. Speer (SG) bei Orell Füssli u.a.m.

1864 Von der Höhe des Gletscherpasses zwischen
Catscharauls u. Hinterspizalpeli P 0.2

1865 Winterberge von der Göscheneralp aus P 5

1866 (zusammen mit J. Müller-Wegmann)
Ansicht des Silvretta-Gletschers (1865) P 9

1866 Piz Tumbif und Brigelserhorn P 9 Ad.

1866 Gruppe des Piz Linard P 10

1872	Ansicht des Fanellagletschers in der Adulagruppe (1867)	P	30
1872	Lenta Thal im Adula mit der Nordseite des Rheinwaldhorns (1867)	P	31
1872	Ansicht des Rheinwaldhorns und des Güferhorns mit dem Ursprung des Hinter-Rheins	P	32
1874	Gebirgsgruppen im Hintergrund des Valsertals (1872)	P	43
1874	Piz Vial und Gaglianera	p	44
1875	Auf dem Grassenpass bei Engelberg (1834)	P	52
1875	Gebirge des Maienthals (1839)	P	53
1875	Schlossberg-Gletscher (1835)	P	54
1877	Eiswand der Clariden (1872)	P	63
1882	Gruppe des Wildstrubel (1881)	P	86
1883	(nach G. Studer und J. Beck) Vom Balmhorn auf Berner Hochalpen (1876)	P	89

Lit.: Waisenhaus Neujahrsblatt, Zürich, 1900. Rohr: 258
SKL, 3. Bd., 1913, S. 557
HBL, 7. Bd., 1934, S. 639
Die Alpen 1963, S. 97.

Z i n g g e l e r - Danioth, R[udolf]

(In Kilchberg, ZH.) Kaufmann.

1905	Panorama vom Piz Muraun	P	151
------	-------------------------	---	-----

Z ü r i c h e r, A.

(1867-1895)

1890	Kopie der Schweizerkarte von 1570	K	39
------	-----------------------------------	---	----

- Literatur:**
- **A l p e n**, Die. Zeitschrift des Schweizer Alpen-Club, Bern. Hundert Jahre Schweizer Alpenclub, 1863-1963, 1963, Jahrgang XXXIX.
 - **D ü b i**, Heinrich. Die ersten fünfzig Jahre des S.A.C. : Denkschrift. Bern, S.A.C. 1913.
 - **HBLs**: Historisch-Biographisches Lexikon der Schweiz, Neuenburg, 1921-1934, 7 Bde.
 - **JSAC**: Jahrbücher des Schweizer Alpenclub, Bern. 1864-1923. Jahrgang, Bandnummer.
 - **Rohr**: Nr. ... bezieht sich auf das beschreibende Verzeichnis der Zürcher Neujahrsblätter, Verlag Hans Rohr, Zürich 1971.
 - **SKL**: Schweizerisches Künstlerlexikon, revidiert von Carl Brun. Verlag von Huber & Co., Frauenfeld. 1905-1917. 4 Bde.
 - **ZWChr.:** Zürcher Wochen-Chronik, Band-Ausgabe der Chronik der Stadt Zürich. (Jg. 1: Zürcher Adressbuch-Zeitung). Art. Institut Orell Füssli, Zürich. Bde. 1899-1918, Jg. 1-20.

Eine in Klammern beigefügte Jahreszahl bezeichnet die datummässig von der Herausgabe abweichende Aufnahme eines Blattes.

LITHOGRAPHISCHE ANSTALTEN, DRUCKEREIEN U.Ä.

Eine in Klammern beigefügte Jahreszahl bezeichnet die datummässig von der Herausgabe abweichende Aufnahme eines Blattes.

Altorfer Emil, Zürich

(1866-)

(Von Bassersdorf ZH.) Kartograph in Rüschlikon ZH.

Er übernahm 1908 die Leitung der Geographischen Anstalt von Heinrich Keller d.J. in Zürich auf Rechnung der Firma Kümmerly & Frey, Bern.

- Die magnetische Deklination für 1916 50 1914

Angerer & Goschl

P 96 Le versant suisse de la chaîne du Mont Blanc 21 1885

Armbruster Reinhard, Bern

(1842-1915)

(Von Wolfbach, Grossherzogtum Baden.)

Nach einer lithographischen Lehre und weiterer Gesellenjahre in verschiedenen Städten Süd-Deutschlands trat er 1865 in die Dienste der Kunstanstalt Lips, Bern, ein. An die zwanzig Jahre später gründete er in Bern eine eigene Lithographie-Anstalt unter der Firma R. Armbruster (1884-1897), später Armbruster und Sohn (1897-1906) und Armbruster Söhne (1906-1917) geheissen.

P 102 Kette der Ringelspitze (1889) 24 1888

P 103 Aussicht vom Mittagstock bei Wassen (1881) 24 1888

P 104 Piz Sol und der obere Theil des Piz Sol Gletschers (1865) 25 1889

P 105 Aussicht vom Piz Sol 25 1889

P 106 Kette des Sustenhorns 25 1889

P 107 Galenstock und Winterbergkette 25 1889

K 39 Schweizerkarte v. 1570 26 1890

P 110 Sulzfluh und Drusenfluh (1878) 26 1890

P 111 Partnuner-Berge (1881) 26 1890

Werkpl. I. Werkplan der Klubhütte auf "Hüfiälpli" (1898) 35 1899

K 48 Karte des Lötschberges 1698 36 1900

R. Armbruster & Söhne, Bern

P 138 Rundsicht vom Oberalpstock 36 1900

B a c h J.G., Leipzig

P	5	Panorama der Winterberge von der Göschenenalp	3	1866
P	9Ad.	Piz Tumbif und Brigelserhorn	3	1866
P	10	Gruppe des Piz Linard	3	1866

B e n t e l i A. & Co., Bümpliz, Bern

gegründet 1899

K	51	Karte zur Reise auf die Eisgebirge (1813)	43	1907
P	159	Panorama des Pontegliasgletschers	43	1907
P	160	Panorama des Bündner Tödi	43	1907
P	161	Nordseite der Brigelserhörner	43	1907
P	162	Rundsicht vom Badus	44	1908
P	163	Rundsicht von der Roten Fluh	44	1908
P	165	Rotondohütte am Wyttengewässergletscher	45	1909
P	166	Campo-Tencia-Gruppe	46	1910
P	171	Sustlihütte der Sektion Rossberg	49	1913

B r u c k m a n n F., AG., München

gegründet 1858

P	130	Titlisgruppe vom Rosstock ob Altdorf	32	1896
---	-----	--------------------------------------	----	------

B r u n n e r & Co., Kunstanstalt, Zürich

gegründet 1874, liquidiert 1942

Tiefdruck "Incavo". Spezialhaus für photo-mechanische Reproduktionen.

P	143	Panorama vom Piz Lucendro (1904)	39	1903
P	147	Panorama vom Mont Fallère	40	1904
P	148	Panorama vom Piz Bacone	40	1904
P	149	Panorama vom Gross Spannort (1905)	40	1904
P	152-154	Himalaya (1902/1905)	41	1907
P	155	Panorama von der Becca de Luzeney	42	1906
P	168	Südöstliche Walliser Alpen von der Riederalp (1911)	48	1912
P	169	Aletschgletscher von der Riederalp	48	1912
P	170	Triestgletscher von der Riederalp	48	1912
P	172	Blick von der Dammahütte	54	1919

Eidgenössisches Stabsbureau, Bern (seit 1838)

K	11	Karte des Binnen-Thals (1870)	7	1871
K	12	Gotthardgruppe	7	1871
K	15	Rheinwaldgebiet (1873)	8	1872
K	16	Tessiner Alpen, Campo Tencio (1874)	9	1873
K	18	Westliche Graubündner Alpen (1875)	10	1874
K	20	Unterswaldner- und Urner-Alpen (1876)	11	1875
K	22	Glarner Alpen (1878)	13	1877
K	26	Südwestliche Graubündner Alpen (1878)	15	1879
K	27	Westliche Berner Alpen (1881)	16	1880

Eidgenössisches topographisches Bureau, Bern (seit 1882)

K	30	Berner Alpen (1884)	19	1883
K	31	(Druck Wurster, Randegger & Co., Winterthur) Stockhorn- und Niesengebiet (1878)	20	1884
K	32	Grindelwald, Lauterbrunnen, Guttannen, Jungfrau, Obergestelen, Aletschgletscher, Binnenthal	21	1885
K	33	(bearbeitet vom Eidg. Stabsbureau, Druck Wurster, Randegger & Co., Winterthur) Westliche Stockhornkette (1879)	22	1886
K	34	(Druck Wurster, Randegger & Co., Winterthur) Graue Hörner Gruppe (1888)	23	1887
K	37	(Lith. G. Kümmerly, Bern) Rhätikon und Plessurgebirge (1890)	25	1889
K	38	(Druck Wurster, Randegger & Co./J. Schlumpf, Winterthur) Saas- und Monte-Moro-Gebiet	26	1890
K	40	(bearbeitet von Gebr. Kümmerly, Bern) Evolena - Zermatt - Monte Rosa	27	1891
K	41	(Druck Gebr. Kümmerly, Bern) Albulagebiet (1893)	28	1892
K	43	(Druck Gebr. Kümmerly, Bern) Ober-Engadin (1894), (Reliefbearbeitung 1895/6)	31	1895
K	45	(Druck H. u. A. Kümmerly & Frey, Bern) Silvretta - Muttler - Lischanna (1898)	33	1897
K	46	(Druck H. u. A. Kümmerly & Frey, Bern) Ofenpassgruppe (1899)	34	1898
K	47	(Druck H. u. A. Kümmerly & Frey, Bern) Salvan - Gd. St. Bernard (1901)	36	1900

E i d g e n ö s s i s c h e Landestopographie, Bern (seit 1919)

K	53	Ticino Centrale (1920)	54	1919
K	54	Nufenenpass - Val Calanca (1922)	56	1921
K	55	Skikarte Berner Oberland	57	1922
K	56	zum Walliser Skiführer, Vol. I. v. Marcel Kurz: Carte Itinéraire du Col de Balme au Col de Collon	-	1924
K	57	zum Walliser Skiführer, Bd. II von Marcel Kurz: Routenkarte vom Col de Collon bis zum Monte Moro	-	1924
K	58	zum Walliser Skiführer, Bd. III von Marcel Kurz: Routenkarte vom Monte Moro zum Gotthard	-	1930

F r e t z Gebrüder, Zürich

Vater Rudolf Fretz (1835-1894), Lithograph an der Schipfe, war Gründer einer lithographischen Anstalt. Unter seinen Söhnen Hans (1863-1925) und Rudolf (1865-1916) entwickelte sich die Firma Gebrüder Fretz zu einer der ersten der Schweiz und bezog 1912 den Neubau an der Mühlebachstrasse.

P	133	Panorama vom Torrenthorn	33	1897
P	136	Calanda-Panorama	35	1899
P	140	Panorama vom Niederbauen	38	1902
P	156	Panorama vom Stätzerhorn	42	1906

H o c h d a n z Emil, Art. Anstalt, Stuttgart

P	21	Panorama vom Umbrail	6	1869
---	----	----------------------	---	------

H ö l z e l ' s Ed. Kunstanstalt, Wien

P	78	Von der Pointe de Chamossaire (1856)	16	1880
P	79	Panorama vom Gifferhorn (1843)	16	1880
P	80	Vom Pas de Cheville (1855)	16	1880
P	81	Glacier de la Plaine morte	16	1880

H o f e r J.J., Lithograph (1852-1875)

(1828-1892)

(Von Langnau BE.) Münzplatz 3, Zürich.

P	68	Panorama vom Titlis	14	1878
P	77	Rundsicht vom Alvier (1879)	16	1880

H o f e r & B u r g e r, Lithographische Anstalt, Zürich (1876-1895)

Gegründet 1876 durch den Eintritt von Heinrich Jak. Burger, Lithograph und Zeichner, geboren 1849 in Heilbronn, in die Firma J.J. Hofer (gest. 1917).

Von 1896-1905 Leiter der artistischen Abteilung des Polygraphischen Instituts, Zürich.

P 89	Aussicht vom Balmhorn (1876)	19	1883
P 90	Oberaarhorn - Galmihörner vom Studerfirn	19	1883
P 91	Wasenhorn vom Ritzenhorn gesehen	19	1883
P 92	Löffelhorn vom Geschenerstock	19	1883
P 97	Aussicht vom Chiliomodi (Peloponnes)	21	1885
P 98	Gebirgsansicht von Villars-sur-Ollon	21	1885
P 100	Panorama vom Rossberg	23	1887
P 112	Panorama vom Mont Avril	26	1890
P 113	Panorama vom Mettelhorn	27	1891
P 116	Rundsicht vom Bachtel	28	1892
P 118	Rundsicht vom Gipfel des Montblanc (1891)	29	1893

H o f e r & Co., Repro, Zürich (1896-1909)

P 129	Panorama vom Piz Languard (1857)	32	1896
P 141	Panorama der Misoxer Alpen	38	1902
P 142	Panorama vom Weissenstein (1904)	39	1903

H o f e r & Co., A.G., Zürich (1909-1939)

P 167.1-4	Tödi-Panorama	47	1911
		50	1914
P 174	Rundsicht vom Gipfel der Grossen Mythe	58	1923
P 175	Rundsicht vom Gipfel des Säntis	-	1929

H u b a c h e r & Co., A.G., Kunstanstalt, Bern

P 164	Hochalpen vom Niesen-Gipfel	45	1909
-------	-----------------------------	----	------

K n ü s l i Caspar, Lithograph von Enge, Zürich, Neumarkt 2
(1815-)

Lithographierte 1840 - 1884. Nachfolger: Thellung und Stauffacher, dann J.C. Müller.

P 73	Aussicht von der Höhe des Diavolezzapasses (1876)	15	1879
------	---	----	------

K ü m m e r l y G., Bern

Gottfried Kümmerly (1822-1884)

In Olten geboren, machte er im lithographischen Atelier Schulthess in Zürich seine Lehrzeit durch und arbeitete dann fünf Jahre in Neapel. 1852 gründete er in Bern ein eigenes Atelier: Kümmerly & Lamarche. Die Firma änderte zu Kümmerly & Wittmer und schliesslich zu G. Kümmerly.

Hermann Kümmerly Sohn (1857-1906) übernahm 1884 das lithographische und kartographische Atelier seines Vaters. Der Schwager von Hermann, Julius Otto Frey (1872-1915), trat um 1897 der Firma Kümmerly bei.

K	1	Kümmerly & Lamarche: Tödi- & Claridengruppe	1	1864
K	2	Kümmerly & Lamarche: Karte des Triftgebietes	2	1865
K	35	G. Kümmerly: Verbauungsprojekt Ringgenberg	23	1887
K	37	G. Kümmerly: Rhätikon und Plessurgebirge (1890)	25	1889
P	109	Gebr. Kümmerly: Der Rhätikon (1878)	26	1890
K	40	Gebr. Kümmerly: Evolena-Zermatt-Monte Rosa	27	1891
P	115	Gebr. Kümmerly: Panorama vom Mont Vélan (1856)	27	1891
K	41	Gebr. Kümmerly: Karte Albulagebiet (1893)	28	1892
P	117	Gebr. Kümmerly: Rundsicht der Schynigen Platte	28	1892
K	43	Gebr. Kümmerly: Karte Ober-Engadin (1894, Reliefbearbeitung 1895/96)	31	1895
K	44	Gebr. Kümmerly: Carte des Cabanes CAS	31	1895
K	45	Kümmerly & Frey: Karte Silvretta - Muttler - Lischanna (1898)	33	1897
K	46	Kümmerly & Frey: Karte Ofenpassgruppe (1899)	34	1898
K	47	Kümmerly & Frey: Karte Salvan - Gr. St. Bernard (1901)	36	1900
P	144	Kümmerly & Frey: Panorama vom Buet	39	1903
P	157	Kümmerly & Frey: Panorama der Unter-Engadiner Alpen (1905)	42	1906
K	50	Kümmerly & Frey: Karten Mont Blanc I.-IV.	41-44	1905-1908
K	52	Kümmerly & Frey: Karte Berner Oberland und Oberwallis	48	1912
K	59	Kümmerly & Frey: Skitourenkarte Gotthard	-	1934

L i e r, Zürich

Johannes Lier von Stallikon ZH.

(1809-)

Lithographierte von 1860 - ca. 1870.

P	13	Ansicht des Tinzenhorn's (1866)	4	1867
---	----	---------------------------------	---	------

L i p s, Bern

Jakob Friedrich Ferdinand Lips

(1825-1885)

Die Lips sind aus Bayern zugewandert und seit 1823 in Meinisberg/BE eingebürgert. Jakob F.F. Lips wurde in Hofwil geboren. Er diente beim Lithographen Tribelhorn in St. Gallen, lernte dann in Paris die Galvanoplastik. Später war er Mitbegründer des Ateliers für Holzschnitt von Lips & Spahlinger, Schaffhausen. 1863 erwarb Lips das lithographische Atelier Seelhofer in Bern. Lips wurde durch die den Jahrbüchern SAC beigegebenen Panoramen bekannt. Auch viele selbst gezeichnete Illustrationen hat er geliefert.

Nach seinem Tod (1885) führte sein Sohn Karl Lips das Unternehmen weiter.

P	0.1	Panorama von der Porta da Spescha (1863)	1	1864
P	0.2	Panorama von der Höhe des Gletscherpasses zwischen Catscharauls und Hinterspitzalpeli	1	1864
P	1	Panorama vom Mattwald oder Simmelihorn (1840)	1	1864
P	3	Vom Grossen Wannehorn (1864)	2	1865
P	4	Aussicht vom Studerhorn (1864)	2	1865
P	6	Panorama des Silvretta-Passes (1865)	3	1866
P	7	Aussicht gegen die Gallinario- u. Medelsgruppe	3	1866
P	8	Westliche Hälfte des Panoramas v. Basodino (1865)	3	1866
P	9	Ansicht des Silvretta-Gletschers (1865)	3	1866
P	11	Panorama vom Col du Mont rouge (1852)	4	1867
P	14	Aussicht vom Grat zwischen Faido und Olivone	5	1868
P	15	Panorama des Triftgebietes	5	1868
P	16	Die drei Wetterhörner	5	1868
P	17	Die Colongruppe vom Col de Chermontane aus	5	1868
P	18	Der obere Rhône-gletscher	5	1868
P	19	Der Puntaiglas-Gletscher	5	1868
P	22	Vom Gipfel des Schwarzhorns	7	1871
P	23	Gotthardgruppe	7	1871
P	24	Gebirgsansicht unterhalb Pusmeda	7	1871
P	25	Lucendro-See	7	1871
P	26	Vom Vorsprung des Piz Mutun	8	1872
P	27	Vom Vorsprung des Zapport Grat	8	1872
P	28	Vom Piz del Maler	8	1872
P	29	Die Maladetta auf dem Port de Venasque (F-E)	8	1872
P	30	Ansicht des Fanellagletschers in der Adulagruppe (1867)	8	1872
P	31	Das Lenta Thal im Adula (1867)	8	1872
P	32	Ansicht des Rheinwaldhorns	8	1872

P	33	Aussicht vom Col d'Arves	9	1873
P	34	Evolena im Eringertal	9	1873
P	35	Gebirgsansicht vom Piz Vizzan bei Andeer	9	1873
P	36	Hintergrund des Val Bavona	9	1873
P	37	Campo Tencca Gruppe	9	1873
P	38	Pizzo Brunescio und Malura	9	1873
P	39	Panorama von Suphellaufeld (Norwegen 1870)	9	1873
P	40	Südabfall des Aetna	9	1873
P	41	Clubhütte bei Mountet	9	1873
P	42	Panorama vom Maenlichen	10	1874
P	43	Gebirgsgruppen im Hintergrund des Valsertals (1872)	10	1874
P	44	Ansicht des Piz Vial und Gaglianera	10	1874
P	45	Gebirgsansicht ob dem Lago Retico	10	1874
P	46	Gebirgsansicht gegen die Gaglianera-Medelsgruppe	10	1874
P	47	Gebirgsansicht bei Val im Somvix	10	1874
P	48	Panorama vom Hochstollen	11	1875
P	49	Ansicht der Giswyler Berge	11	1875
P	50	Gebirgsansicht von Stöckenalp ob Engelberg	11	1875
P	51	Gebirgsansicht gegen Krönte	11	1875
P	52	Auf dem Grassenpass bei Engelberg (1834)	11	1875
P	53	Gebirge des Maienthals (1839)	11	1875
P	54	Schlossberg-Gletscher im Erstfelder Thal (1835)	11	1875
P	55	Clubhütte am Stockje und Dent d'Hérens	11	1875
P	56	Panorama vom Wildhorn (1875)	12	1876
P	57	Panorama vom Stugunoese bei Nystuen (Norwegen 1874)	12	1876
P	58	Rundaussicht von einem Felsgrat hinter Aak in Romsdalen (Norwegen 1874)	12	1876
P	59	Panorama vom Pic d'Arzinol	12	1876
Profil II.		Durchschnitt durch das Berner Hochgebirge (Bella Tola - Hohlass)	13	1877
Profil III.		Vom Westfuss der Centralmasse des Finsteraarhorns (bei Gampel bis zu den Spielgerten)	13	1877
Profil IV.		Nordabfall der Lohner-, Wildstrubel- und Wildhornkette	13	1877
P	63	Eiswand der Clariden (1872)	13	1877
P	64	Gebirgsansicht von der untern Baumgartenalp im Linththal	13	1877
P	65	Gebirgsansicht von ob Sulz (ob dem Urnerboden)	13	1877
P	66	Aussicht von der Clubhütte am Hüfiälpeli (Maderanenthal)	13	1877
P	67	Grosser Ruchen und Windgällen	13	1877

K	25	Sprachkarte der Alpen	14	1878
P	69	Vom Gipfel des Scheuchzerhorns (1877)	14	1878
P	70	Vom höchsten Gipfel des Piz Lischanna	14	1878
P	71	Gebirgsansicht neben dem Kistenpass (1876)	14	1878
P	74	Bergellerberge vom Fusse des Marcio	15	1879
P	75	Bergellerberge von oberhalb des Septimer	15	1879
P	76	Hintergrund von Val Bregalga	15	1879
P	82	Vom Gipfel der Dent de Morcles (1855/1856)	17	1881
P	86	Gruppe des Wildstrubel (1881)	18	1882
P	87	Altels - Balmhorn (1881)	18	1882
P	88	Blümlisalp vom Kanderfirn aus	18	1882
P	94	Die Stammerspitze	20	1884
Profil	V.	Schafloch-Profile	20	1884
P	95	Rundsicht des Trugberg's	21	1885
P	99	Rundsicht vom Beichgrat	22	1886
P	121	Aussicht vom Aroser Rothorn	29	1893
P	124	Aussicht vom Dossenhorn	30	1894
P	125	Ducankette vom Grossboden	30	1894
P	128	Panorama vom Piz Ot (1863, revid. 1896)	31	1895
P	134	Wadi Natron (1896)	33	1897
P	139	Rundsicht vom Finsteraarhorn	37	1901
P	146	Panorama vom Camoghe	40	1904

M ü l l e r & T r ü b, Aarau und Lausanne

Clemens Jakob Müller (1830-1880)

1859 gründet er die "Lithographie Müller". Das Unternehmen wird später Müller & Trüb (1884-1903) und dann A. Trüb & Cie., Aarau, heissen. Jakob Georg Müller, Sohn, (1858-1928), übernahm 1879 das väterliche Geschäft und verband sich 1884 mit seinem Schwager August Johann Trüb (1848-1922) zur gemeinsamen Leitung der Firma Müller & Trüb. Nach einer Entzweiung im Jahre 1902 führte A.J. T r ü b die graphische Anstalt ab 1903 allein. Das Unternehmen florierte und besteht noch heute.

P	126	Panorama vom Rosenhorn	31	1895
P	137	Panorama vom Fahnenstock	35	1899

S.a.d.a.g., Genf

Société Anonyme des Arts Graphiques (1894-1913), ancienne maison F. Thévoz et Cie., Genève (seit 1888), 1913 übernommen von Fred. Boissonnas, S.A., Genève unter der Firmenbezeichnung Fred. Boissonnas et Société Anonyme des Arts Graphiques (1917 in Liquidation).

P 132 Vom Aelplikopf (1894) 32 1896

Schlumpf J., Winterthur

Jakob Schlumpf (1857-1916)

(Von Eidberg, Gemeinde Seen/ZH.)

Nach Welschland- und Frankreich-Aufenthalten richtete er ein eigenes Lithographie-Atelier 1879 in Winterthur ein. 1890 übernahm er von Wurster, Randegger & Co. (s.d.) die Topographische Anstalt in Winterthur. Als erster führte er in der Schweiz die Reproduktions-Photographie ein, und er erfand Kopiermethoden für die Zinkätzung. 1906 übernahm die Aktiengesellschaft "Kartographia Winterthur" den Betrieb.

K 38 Reliefkarte des Saas- u. Monte Morogebietes (1881) 26 1890

P 120 Panorama de Chasseron (1894) 29 1893

P 135 Panorama von der Sulzfluh (1899) 34 1898

und ausserhalb der "Artistischen Beilagen":

K 49 Karte der Churfürsten-Säntis-Gruppe 39 1903

Schroeder & Cie.

Kunst- & Verlagsanstalt, Konradstrasse 49, Zürich-Industriequartier

P 123 Ansicht der Faulhorngruppe v. Briener Rothhorn 30 1895

Wurster, Randegger & Co., Winterthur

J. Wurster & Co., Lithographische Verlagsanstalt, Winterthur 1842-1863

Wurster, Randegger & Co., Winterthur (Topographische Anstalt) 1863-1890

J. Schlumpf, Winterthur (s.d.) 1890-1905

Aktiengesellschaft "Kartographia Winterthur", Winterthur 1906-1925

Joh. Ulr. Wurster (1814-1880), Ingenieur, Kartograph, Lithograph. Er gründete zusammen mit J.M. Ziegler (1801-1883) die Lithographische Verlagsanstalt J. Wurster & Co. Johann Randegger (1830-1900), Kartograph, trat 1863 in die Firma J. Wurster & Co. ein. Er war in den Jahren 1874-1890 alleiniger Inhaber der Firma Wurster, Randegger & Co.

Lit. zu Randegger: "Johannes Randegger". "Ein Lebensbild nach Aufzeichnungen und Mittheilungen" bearbeitet von Hans Barth. Neujahrsblatt der Stadtbibliothek Winterthur 1903/1904.

NZZ 1900, Nr. 52 und 54.

K 0.1 Karte der Tödiumgebung (1863) 1 1864

K 4 Karte der Silvretta-Gebirgsgruppe 3 1866

K 6 Karte Südwallis, Blatt II. 4 1867

K 7 Karte Südwallis, Blatt I. 5 1868

P	60	Brigelserhörner von der Nordspitze (1872)	13	1877
P	61	Tödi vom Sandalp Pass (1868)	13	1877
P	62	Düssistock von Alp Cavrein (1868)	13	1877
K	23	Terrassen und Thalstufen des Reussgebietes	14	1878
K	24	Erosion im Reussgebiete	14	1878
	-	Nebelbild	14	1878
P	72	Panorama der Dufourspitze (Monte Rosa)	15	1879
K	28	Gesamtkarte der Schweiz	17	1881
P	84	Panorama vom Eggishorn (1880)	18	1882
K	31	Karte des Stockhorn- u. Niesengebietes (1878)	20	1884
Tab.	II.	Übersicht einer Reliefbearbeitung der Schweiz	20	1884
P	93	Panorama vom Schilthorn bei Mürren (1883)	20	1884
K	33	Karte der westlichen Stockhornkette (1879)	22	1886
K	34	Karte der Gruppe der Grauen Hörner (1888)	23	1887
P	101	Panorama de Chaumont (1888)	23	1887
K	36	Reliefkarte des Kantons Glarus	24	1888
Profil	VI.	Geologische Profile durch das Tamina-Gebiet	24	1888

P	1877	Bergschichten von der Nordseite (1877) (1877)	9	680
P	1877	Tödi vom Sandspass (1888)	9	61
P	1877	Düssloch von Alp Cavrin (1888)	9	62
K	1877	Terrassen und Thäler des Reussgebietes (1877) (1877)	K	23
K	1877	Erosion im Reussgebiet (1877) (1877)	K	24
P	1877	Panorama der Dübener Höhe (1877) (1877)	P	101
K	1877	Panorama des Schwarzwaldes (1877) (1877)	K	84
K	1877	Karte des Stockhorn- u. Niesengebietes (1878)	K	31
P	1877	Übersicht einer Höhenkarte des Schwarzwaldes (1877) (1877)	P	101
P	1877	Panorama vom Schilhorn bei Müri (1877) (1877)	P	101
K	1877	Karte der westlichen Stockhorngruppe (1877) (1877)	K	84
K	1877	Karte der Gruppe der Gerni Hörner (1888)	K	34
P	1877	Panorama de Chamone (1888) (1888)	P	101
K	1877	Reliefkarte des Kantons Glarus (1888) (1888)	K	84
P	1888	Geologische Profile durch das Tamin-Gebiet (1888) (1888)	P	101

W. & R. Randegger

Kunst- und Verlagsanstalt, Zürich-Industriequartier

1877-1888, Anstalt v. Brienzer Rothhorn, Zürich

Wurster, Randegger & Co., Winterthur

J. Wurster & Co., Lithographische Verlagsanstalt, Winterthur 1842-1863

Wurster, Randegger & Co., Winterthur (Topographische Anstalt) 1863-1890

J. Schumpf, Winterthur (s.d.) 1890-1905

Aktiengesellschaft "Kartographisch, Winterthur", Winterthur 1905-1925

Joh. Urb. Wurster (1814-1885), Ingenieur, Kartograph, Lithograph, Er gründete zusammen mit J.M. Ziegler (1801-1883) die lithographische Verlagsanstalt J. Wurster & Co. Johann Randegger (1830-1900), Kartograph, trat 1863 in die Firma J. Wurster & Co. ein. Er war in den Jahren 1874-1890 alleiniger Inhaber der Firma Wurster, Randegger & Co.

Lit. zu Randegger: "Johannes Randegger", "Ein Lebensbild nach Aufzeichnungen und Mitteilungen" bearbeitet von Hans Barth, Neujahrsblatt der Stadtbibliothek Winterthur 1903/1904.

NZZ 1900, Nr. 32 und 54.

K	0-1	Karte der Tödingenbung (1863)	1	1864
K	1	Karte der Südrain-Gebirgsgruppe	3	1866
K	6	Karte Südwallis, Blatt II	4	1867
K	7	Karte Südwallis, Blatt I	5	1868

